

NGHỊ QUYẾT

Về chuyển mục đích sử dụng đất trồng lúa, đất rừng phòng hộ để thực hiện công trình, dự án đầu tư trên địa bàn tỉnh Nghệ An

**HỘI ĐỒNG NHÂN DÂN TỈNH NGHỆ AN
KHOÁ XVII, KỲ HỌP THỨ HAI**

Căn cứ Luật Tổ chức chính quyền địa phương ngày 19 tháng 6 năm 2015;

Căn cứ Luật Đất đai ngày 29 tháng 11 năm 2013;

Căn cứ Nghị quyết số 70/NQ-CP ngày 07 tháng 6 năm 2013 của Chính phủ về quy hoạch sử dụng đất đến năm 2020 và kế hoạch sử dụng đất 5 năm kỳ đầu (2011-2015) tỉnh Nghệ An;

Căn cứ Nghị định số 43/2014/NĐ-CP ngày 15 tháng 5 năm 2014 của Chính phủ quy định chi tiết thi hành một số điều của Luật Đất đai;

Căn cứ Thông tư số 29/2014/TT-BTNMT ngày 02 tháng 6 năm 2014 của Bộ Tài nguyên và Môi trường quy định chi tiết việc lập, điều chỉnh quy hoạch, kế hoạch sử dụng đất;

Xét Tờ trình số 5141/TTr-UBND ngày 19 tháng 7 năm 2016 của Ủy ban nhân dân tỉnh; Báo cáo thẩm tra của Ban Kinh tế - Ngân sách và ý kiến của đại biểu Hội đồng nhân dân tỉnh,

QUYẾT NGHỊ:


Điều 1. Chuyển mục đích sử dụng đất trồng lúa, đất rừng phòng hộ để thực hiện 118 công trình, dự án trên địa bàn tỉnh Nghệ An (ngoài danh mục 991 công trình, dự án đã được Hội đồng nhân dân tỉnh thông qua tại Nghị quyết số 196/NQ-HĐND ngày 20 tháng 12 năm 2015) với tổng diện tích 196,60 ha, trong đó đất trồng lúa 161,88 ha; đất rừng phòng hộ 34,72 ha, có danh mục công trình, dự án chuyển mục đích sử dụng đất kèm theo.

Điều 2.


1. Giao Ủy ban nhân dân tỉnh tổ chức thực hiện Nghị quyết này.

Đối với các công trình, dự án sử dụng đất tại đảo, xã, phường, thị trấn biên giới, ven biển thì cơ quan nhà nước có thẩm quyền chỉ được quyết định giao đất, cho thuê đất, cho phép chuyển mục đích sử dụng đất khi được chấp thuận bằng văn bản của các bộ, ngành có liên quan (*theo khoản 2 Điều 58, Luật đất đai năm 2013*).

2. Giao Thường trực Hội đồng nhân dân tỉnh, các Ban Hội đồng nhân dân tỉnh, các đại biểu Hội đồng nhân dân tỉnh giám sát việc thực hiện Nghị quyết này.

Điều 3. Nghị quyết này được Hội đồng nhân dân tỉnh Nghệ An khóa XVII, kỳ họp thứ hai thông qua ngày 04 tháng 8 năm 2016 và có hiệu lực từ ngày 14 tháng 8 năm 2016./. 


Nơi nhận:

- Ủy ban Thường vụ Quốc hội;
- Chính phủ;
- Bộ Tư pháp (Cục KTVB);
- Bộ Tài nguyên và Môi trường;
- TT Tỉnh uỷ, HĐND, UBND, UBMTTQ tỉnh;
- Đoàn Đại biểu Quốc hội tỉnh;
- Các đại biểu HĐND tỉnh;
- Tòa án nhân dân tỉnh, Viện Kiểm sát nhân dân tỉnh, Cục thi hành án dân sự tỉnh;
- Các Sở, Ban, Ngành, đoàn thể cấp tỉnh;
- HĐND, UBND các huyện, thành phố, thị xã;
- Trung tâm Công báo tỉnh;
- Website <http://dbndnghean.vn>;
- Lưu: VT./. 

CHỦ TỊCH



Nguyễn Xuân Sơn



CỘNG HÒA XÃ HỘI CHỦ NGHĨA VIỆT NAM
Độc lập - Tự do - Hạnh phúc

DANH MỤC
CÁC CÔNG TRÌNH, DỰ ÁN CHUYÊN MỤC ĐÍCH SỬ DỤNG ĐẤT
THỰC HIỆN CÔNG TRÌNH, DỰ ÁN ĐẦU TƯ TRÊN ĐỊA BÀN TỈNH NGHỆ AN
(Ban hành kèm theo Nghị quyết số 2A /2016/NQ-HĐND ngày 04 / 8 /2016 của HĐND tỉnh Nghệ An)

TT	Tên công trình, dự án	Loại đất chuyển mục đích sử dụng (ha)			Địa điểm	Chủ đầu tư	Ghi chú
		Đất trồng lúa	Đất rừng phòng hộ	Đất rừng đặc dụng			
	Tổng số có 118 công trình, dự án, chuyên mục đích sử dụng đất 196,60 ha (có 161,88 ha đất trồng lúa; 34,72 ha đất rừng phòng hộ)						
I	Thành phố Vinh (có 13 công trình, dự án, diện tích 41,01 ha đất trồng lúa)						
1	Trụ sở công an thành phố Vinh	5,00			Xã Nghi Phú	Công an tỉnh	
2	Chia lô đất ở TĐC xóm Mai Lộc, xã Hưng Đông	8,00			Xã Hưng Đông	UBND thành phố Vinh	
3	Xây dựng tuyến đường 24m nối từ đường Hồ Tông Thốc đến đường Hoàng Phan Thái (phục vụ GPMB dự án Bệnh viện đa khoa gđ2)	0,16			Xã Nghi Phú	UBND thành phố Vinh	
4	Chia lô đất ở dân cư và tái định cư tại khối 9, phường Quán Bàu, thành phố Vinh	5,06			Phường Quán Bàu	UBND thành phố Vinh	
5	Chia lô đất ở tái định cư xóm Phong Khánh, xã Hưng Hòa (phục vụ GPMB tiêu dự án phát triển đô thị Vinh)	2,20			Xã Hưng Hòa	UBND thành phố Vinh	
6	Chia lô đất ở hai bên đường 72m xã Hưng Đông	9,50			Xã Hưng Đông	UBND thành phố Vinh	
7	Chia lô đất ở xóm Mỹ Hậu, xã Hưng Đông (giáp đường 46)	4,60			Xã Hưng Đông	UBND thành phố Vinh	
8	Chia lô đất ở xóm Yên Bình, xã Hưng Đông (tái định cư đường 72m)	1,50			Xã Hưng Đông	UBND xã Hưng Đông	
9	Mở rộng nghĩa trang Cồn Vàng, xã Hưng Đông	1,00			Xã Hưng Đông	UBND xã Hưng Đông	
10	Khu tái định cư đất ở và Nhà văn hóa xóm Xuân Đông, xã Nghi Đức (phục vụ GPMB đường 35m)	1,86			Xã Nghi Đức	UBND thành phố Vinh	
11	Xây dựng Nhà văn hoá xóm 12, xã Nghi Liên	0,25			Xã Nghi Liên	UBND xã Nghi Liên	
12	Chia lô đất ở xóm Đông Vinh, xã Hưng Đông	1,80			Xã Hưng Đông	UBND thành phố Vinh	
13	Xây dựng đường Lê Văn Miến, phường Hà Huy Tập (phần còn lại)	0,08			Phường Hà Huy Tập	UBND thành phố Vinh	

TT	Tên công trình, dự án	Loại đất chuyển mục đích sử dụng (ha)			Địa điểm	Chủ đầu tư	Ghi chú
		Đất trồng lúa	Đất rừng phòng hộ	Đất rừng đặc dụng			
II	Thị xã Cửa Lò (có 01 công trình, dự án, diện tích 14,41 ha đất rừng phòng hộ)						
1	Tổ hợp khách sạn, vui chơi giải trí và biệt thự nghỉ dưỡng (VinGroup)		14,41		Phường Nghi Hải	Tập đoàn VinGroup	
III	Huyện Nghi Lộc (có 12 công trình, dự án, diện tích 9,45 đất trồng lúa, 7,28 đất rừng phòng hộ)						
1	Xây dựng Tổng kho xăng dầu DKC (Thuộc Khu phi thuế quan - Khu kinh tế Đông Nam)		4,00		Xã Nghi Thiết	Công ty CP Thiên Minh Đức	
2	Khu nhà ở và trung tâm thương mại Xô Viết (Ba Đình số 2)	0,50			Xã Nghi Khánh	Công ty CP DTXD Ba Đình số 2	
3	Nâng cấp và mở rộng đường phục vụ dự án DKC	0,20			Xã Nghi Thiết	Công ty CP CP Thiên Minh Đức	
4	Dự án đường dây 110KV cấp điện cho trạm nghiên xi măng Nghi Thiết thuộc dự án Nhà máy xi măng Sông Lam	0,10	0,41		Xã Nghi Yên, Nghi Tiến, Nghi Thiết	Tổng công ty điện lực Miền Bắc	
5	Công trình xây dựng và cải tạo lưới điện trung áp tỉnh Nghệ An- Thuộc dự án: Phân phối hiệu quả-DEP giai đoạn 2	0,05			Xã Nghi Xá, Nghi Hợp, Nghi Xuân, Phúc Thọ	Tổng công ty Điện lực Miền Bắc	
6	Xây dựng sân thể thao xã Phúc Thọ	0,98			Xã Phúc Thọ	UBND xã Phúc Thọ	
7	Mở rộng khuôn viên Trường THPT Nghi Lộc 4	0,14			Xã Nghi Xá	Trường THPT Nghi Lộc 4	
8	Mở rộng nghĩa địa xã Nghi Thiết		2,87		Xã Nghi Thiết	UBND huyện	
9	Xây dựng nhà nguyện của Giáo xứ Nhân Hòa tại xã Nghi Thuận	0,54			Xã Nghi Thuận	Giáo xứ nhà nguyện Nhân Hòa	
10	Mở rộng khuôn viên giáo họ của Giáo xứ Vạn Tăng tại xã Nghi Vạn	0,40			Xã Nghi Vạn	Giáo xứ Vạn Tăng	
11	Chia lô đất ở xóm 1 (Đông Sãi), xóm 10 (Cồn Nâu), xóm 5 (Cồn Mỏ), xã Nghi Công Bắc	2,01			Xã Nghi Công Bắc	UBND xã Nghi Công Bắc	
12	Cầu vượt nút giao tuyến đường TL534 với đường sắt Bắc Nam	4,53			Xã Nghi Long, Thị trấn, Nghi Trung	Sở GTVT	

TT	Tên công trình, dự án	Loại đất chuyển mục đích sử dụng (ha)			Địa điểm	Chủ đầu tư	Ghi chú
		Đất trồng lúa	Đất rừng phòng hộ	Đất rừng đặc dụng			
IV	Huyện Diên Châu (có 21 công trình, dự án, diện tích 22,36 ha đất trồng lúa, 7 ha đất rừng phòng hộ)						
1	Xây dựng Trạm biến áp số 4, số 5 xã Diên Hạnh	0,02			Xã Diên Hạnh	Điện lực Nghệ An	
2	Các điểm dân cư xen dăm tại đường 538, ruộng xóm 3, ao ông Thường, ông Hiền, ông Bằng, ông Oanh, ông Qué xóm 9, xã Diên Thái	1,19			Xã Diên Thái	UBND xã Diên Thái	
3	Cải tạo và nâng cấp Trạm bơm Đông Phúc, xã Diên Phúc	0,20			Xã Diên Phúc	UBND xã Diên Phúc	
4	Xây dựng Nhà máy nước sạch Diên Minh	0,29			Xã Diên Minh	UBND xã Diên Minh	
5	Xây dựng nhà máy nước sạch xã Diên Thái	0,30			Xã Diên Thái	UBND xã Diên Thái	
6	Sửa chữa, nâng cấp hệ thống tiêu úng Diên Yên II	7,80			Xã Diên Thái	BQL các dự án huyện Yên Thành	
7	Mở rộng Nghĩa trang Xóm 4,6,7, xã Diên Liên	1,00			Xã Diên Liên	UBND xã Diên Liên	
8	Mở rộng nghĩa trang liệt sỹ xã Diên Thái	0,05			Xã Diên Thái	UBND xã Diên Thái	
9	Mở rộng Nghĩa trang Côn Bói, Côn Trụn, Côn Trôi, Tân Đức, xã Diên Thái	3,50			Xã Diên Thái	UBND xã Diên Thái	
10	Mở rộng Nhà văn hóa 1;5;10, xã Diên Thái	0,50			Xã Diên Thái	UBND xã Diên Thái	
11	Xây dựng Bãi rác tập trung vùng Côn Bói, xóm 6, xã Diên Đồng	1,30			Xã Diên Đồng	UBND xã Diên Đồng	
12	Xây dựng Trạm biến áp 180 KVA vùng Đền Lùm, xóm 6, xã Diên Bình	0,01			Xã Diên Bình	Điện lực Nghệ An	
13	Công trình xuất tuyến (10-20)Kw chống quá tải cho đường dây 971 và 973 E15.13	0,08			Xã Diên Phúc	Điện lực Nghệ An	
14	Mở rộng trường mầm non xã Diên Đoài	0,10			Xã Diên Đoài	UBND xã Diên Đoài	
15	Xây dựng mới trường Mầm Non xã Diên Liên	0,50			Xã Diên Liên	UBND xã Diên Liên	
16	Chia lô đất ở nông thôn vùng Rộc Trắng, giáp QL 7 ở xóm 1;2, xã Diên Bình	2,07			Xã Diên Bình	UBND xã Diên Bình	
17	Chia lô đất ở các xóm 1;2;3;4;5, xã Diên Quảng	1,10			Xã Diên Quảng	UBND xã Diên Quảng	
18	Chia lô đất ở dân cư Vùng Khói Bắc, xã Diên Hồng (Bổ sung diện tích)	0,50			Xã Diên Hồng	UBND xã Diên Hồng	

TT	Tên công trình, dự án	Loại đất chuyển mục đích sử dụng (ha)			Địa điểm	Chủ đầu tư	Ghi chú
		Đất trồng lúa	Đất rừng phòng hộ	Đất rừng đặc dụng			
19	Chia lô đất ở vùng Thanh Mang xóm 6; vùng Lùm Tum xóm 3, xã Diên Đông	0,90			Xã Diên Đông	UBND xã Diên Đông	
20	Chia lô đất ở vùng Đồi Chùa, Cây Đa, Làng Vạng, xã Diên Trường	0,95			Xã Diên Trường	UBND xã Diên Trường	
21	Xây dựng Cơ sở sản xuất giống hải sản thuộc phân viện nghiên cứu hải sản Bắc Trung Bộ		7,00		Xã Diên Trung	Viện nghiên cứu hải sản Bắc Trung Bộ	
V	Thị xã Hoàng Mai (có 07 công trình, dự án, diện tích 8,05 ha đất trồng lúa)						
1	Xây dựng nhà máy Tôn Hoa Sen	0,80			Xã Quỳnh Lập	Công ty TNHH Hoa Sen	
2	Xây dựng hệ thống cấp nước sạch TX Hoàng Mai	2,00			Xã Quỳnh Vinh	CTCP cấp nước Hoàng Mai	
3	Dường dây 110kV cấp điện cho nhà máy Tôn Hoa Sen Nghệ An	0,18			Xã Quỳnh Lập Xã Quỳnh Lộc P. Quỳnh Thiện	Tổng công ty điện lực Miền Bắc	
4	Đầu giá đất ở xóm 3, Xã Quỳnh Trang	0,30			Xã Quỳnh Trang	UBND Xã Quỳnh Trang	
5	Đất ở đô thị khối 6, 14, 19 phường Mai Hùng	0,63			Phường Mai Hùng	UBND Phường Mai Hùng	
6.	Đường nối Quốc lộ 1A-Nghĩa Đàn - Thị xã Thái Hòa (TL537B)	4,12			Xã Quỳnh Trang Xã Quỳnh Vinh	Sở GTVT Nghệ An	
7	Công trình xây dựng và cải tạo lưới điện trung áp tỉnh Nghệ An Thuộc dự án: phân phối hiệu quả -DEP Giai đoạn 2	0,02			Quỳnh Thiện, Mai Hùng, Quỳnh Xuân, Quỳnh Liên	Công ty Điện lực Nghệ An	
VI	Huyện Quỳnh Lưu (có 9 công trình, dự án, diện tích 8,53 ha đất trồng lúa)						
1	Xây dựng trụ sở UBND xã Quỳnh Hồng	0,60			Xã Quỳnh Hồng	UBND xã Quỳnh Hồng	
2	Mở rộng chùa Đông Tương, xã Quỳnh Đồi	0,30			Xã Quỳnh Đồi	UBND xã Quỳnh Đồi	
3	Chia lô đất ở vùng khe Dứa, vùng giáp đường sắt và vùng đồng Đăng, xã Quỳnh Tân	0,40			Xã Quỳnh Tân	UBND xã Quỳnh Tân	

TT	Tên công trình, dự án	Loại đất chuyển mục đích sử dụng (ha)			Địa điểm	Chủ đầu tư	Ghi chú
		Đất trồng lúa	Đất rừng phòng hộ	Đất rừng đặc dụng			
4	Chia lô đất ở vùng Đồng Vóc xã Quỳnh Thạch	1,00			Xã Quỳnh Thạch	UBND xã Quỳnh Thạch	
5	Chia lô đất ở xóm 3, 9, xã Quỳnh Hậu	2,52			Xã Quỳnh Hậu	UBND xã Quỳnh Hậu	
6	Chia lô đất ở vùng Đồng kiến, xóm 6, xã Quỳnh Giang	0,80			Xã Quỳnh Giang	UBND xã Quỳnh Giang	
7	Chia lô đất ở vùng Rộc Cầu, xã Quỳnh Ngọc	1,00			Xã Quỳnh Ngọc	UBND xã Quỳnh Ngọc	
8	Đường nối QL1A - Nghĩa Dân- TX Thái Hòa (đường nối vào nhà máy nước sạch thị xã Hoàng Mai)	1,41			Xã Tân Thắng	Sở GTVT	
9	Đường vào nhà máy dệt may xã Quỳnh Hồng	0,50			Xã Quỳnh Hồng	UBND huyện Quỳnh Lưu	
VII	Thị xã Thái Hòa (có 10 công trình, dự án, diện tích 17,69 ha đất trồng lúa)						
1	Xây dựng hạ tầng kỹ thuật Cụm công nghiệp xã Nghĩa Mỹ giai đoạn II	3,87			Xã Nghĩa Mỹ	UBND thị xã Thái Hòa	
2	Đầu giá đất ở bóm đường N1; đường Vực Giồng, phường Long Sơn	3,00			Phường Long Sơn	UBND phường Long Sơn	
3	Đầu giá đất ở 2 bên đường N2, phường Long Sơn	2,50			Phường Long Sơn	UBND phường Long Sơn	
4	Đầu giá đất ở khu Nam Đồng Sản, phường Long Sơn	1,00			Phường Long Sơn	UBND phường Long Sơn	
5	Đầu giá đất ở khu 3,4ha (Khởi 3), phường Long Sơn	3,40			Phường Long Sơn	UBND phường Long Sơn	
6	Đầu giá đất ở xóm 8, xã Nghĩa Thuận (Đồng Ga)	2,10			Xã Nghĩa Thuận	UBND xã Nghĩa Thuận	
7	Khu tái định cư phục vụ GPMB DA đường vào trung tâm xã Nghĩa Hòa	1,00			Xã Nghĩa Thuận, Đông Hiếu	UBND thị xã Thái Hòa	
8	Xây dựng Tuyến đường N6	0,10			Phường Long Sơn	UBND thị xã Thái Hòa	
9	Nâng cấp, sửa chữa Cầu Khe Chon và Cầu Làng mẹ trên QL 48 đoạn qua thị xã Thái Hòa	0,60			Quang Tiến, Nghĩa Thuận	Sở GTVT	
10	Đường nối QL1A - Nghĩa Dân- TX Thái Hòa (hạng mục đường ngang dân sinh)	0,12			Xã Nghĩa Mỹ	Sở GTVT	

TT	Tên công trình, dự án	Loại đất chuyển mục đích sử dụng (ha)			Địa điểm	Chủ đầu tư	Ghi chú
		Đất trồng lúa	Đất rừng phòng hộ	Đất rừng đặc dụng			
VIII	Huyện Nghĩa Đàn (có 5 công trình, dự án, diện tích 2,04 ha đất trồng lúa)						
1	Đầu giá đất ở vùng Khánh Tiến, xã Nghĩa Lộc	0,05			Xã Nghĩa Lộc	UBND xã Nghĩa Lộc	
2	Đầu giá đất ở vùng Tân Xuân - xã Nghĩa Lộc	0,09			Xã Nghĩa Lộc	UBND xã Nghĩa Lộc	
3	Khu dân cư đô thị tại trấn Nghĩa Đàn	0,05			TT Nghĩa Đàn	UBND thị trấn Nghĩa Đàn	
4	Xây dựng đường giao thông nối từ QL1A - huyện Nghĩa Đàn - thị xã Thái Hòa (thang mục đường ngang dân sinh)	1,64			Thị trấn, Xã Nghĩa Trung, Xã Nghĩa Hội	Sở GTVT	
5	Xây dựng nhà học giáo lý của giáo họ Tân Xuân	0,21			Xã Nghĩa Lộc	Giáo họ Tân Xuân	
IX	Huyện Quỳnh Châu (có 01 công trình, dự án, diện tích 5,63 ha đất rừng phòng hộ)						
1	Xây dựng Đường nối xã Châu Nga, huyện Quỳnh Châu, tỉnh Nghệ An đến xã Thanh Quan, huyện Như Xuân, tỉnh Thanh Hóa		5,63		Xã Châu Nga	UBND huyện Quỳnh Châu	
X	Huyện Quế Phong (có 7 công trình, dự án, diện tích 7,61 ha đất trồng lúa)						
1	Xây dựng đường giao thông làng nghề bản Đan - xã Tiên Phong và bản Cỏ Nong - xã Mường Nọc	0,14			Xã Tiên Phong, Xã Mường Nọc	UBND huyện Quế Phong	
2	Xây dựng trụ sở mới Viện kiểm soát huyện Quế Phong	0,45			Xã Mường Nọc	VKS Tối cao	
3	Xây dựng nhà máy thủy điện Sao Va	4,40			Xã Hạnh Dịch	Công ty CP thủy điện Quế Phong	
4	Xây dựng công trình cấp điện nông thôn từ điện lưới quốc gia tỉnh Nghệ An	0,01			Xã Tri Lễ	Công ty Điện lực Nghệ An	
5	Xây dựng thủy điện Nhạn Hạc (đợt 2)	0,26			Xã Quế Sơn, Xã Quang Phong	Công ty CP Za Hung	
6	Xây dựng trụ sở, vị trí đóng quân mới Ban chỉ huy quân sự huyện Quế Phong	1,20			Xã Mường Nọc	BCH quân sự tỉnh	
7	Dự án di dân khẩn cấp khởi vùng thiên tai và đặc biệt khó khăn biên giới xã Tri Lễ	1,15			Xã Tri Lễ	UBND huyện Quế Phong	

TT	Tên công trình, dự án	Loại đất chuyển mục đích sử dụng (ha)			Địa điểm	Chủ đầu tư	Ghi chú
		Đất trồng lúa	Đất rừng phòng hộ	Đất rừng đặc dụng			
XI	Huyện Đô Lương (có 15 công trình, dự án, diện tích 30,21 ha đất trồng lúa, 0,4 ha đất rừng phòng hộ)						
1	Mở rộng Chợ Ú xã Đại Sơn	1,4			Xã Đại Sơn	Sở NN&PTNT	
2	Xây dựng đường điện 110 KV nhà máy xi măng sông Lam	0,25			Xã Thịnh Sơn, Hòa Sơn, Bài Sơn	Công ty CP Xi măng Sông Lam	
3	Khu Tái định cư (phục vụ GPMB đường nối đường N5) tại xã Thịnh Sơn	1,08			Xã Thịnh Sơn	UBND huyện Đô Lương	
4	Khu Tái định cư (phục vụ GPMB đường nối đường N5) tại xã Đại Sơn	1,50			Xã Đại Sơn	UBND huyện Đô Lương	
5	Xây dựng tuyến đường chuyên dụng ĐCĐ 04 xã Trù Sơn		0,40		Xã Trù Sơn	UBND huyện Đô Lương	
6	Tuyến Đường điện 35 KV	0,10			Các Xã: Nhân Sơn, Mỹ Sơn, Thượng Sơn, Hiến Sơn	Điện lực Nghệ An	
7	Xây dựng mới các trạm biến áp	0,05			Các Xã: Xuân Sơn, Lạc Sơn, Mỹ Sơn, Lưu Sơn, Thượng Sơn, Giang Sơn Tây	Điện lực Nghệ An	
8	Sửa chữa, nâng cấp đường giao thông Khuôn - Đại Sơn	8,00			Các xã: Hòa Sơn, Tân Sơn, Thái Sơn, Quang Sơn, Thượng Sơn, Hiến Sơn, Trù Sơn, Đại Sơn	UBND huyện Đô Lương	
9	Xây dựng Đường Giao thông liên xã Bồi Sơn - Hồng Sơn (Gđ2)	2,42			Xã Bồi Sơn, Hồng Sơn	UBND huyện Đô Lương	
10	Nâng cấp, cải tạo đường Ngọc - Lam - Bồi đi qua di tích lịch sử Đền Quả Sơn, huyện Đô Lương	2,30			Xã Lam Sơn, Ngọc Sơn	UBND huyện Đô Lương	
11	Xây dựng Đường giao thông Đông Sơn nối đường QL15A	0,70			Xã Đông Sơn, Trảng Sơn	UBND huyện Đô Lương	

TT	Tên công trình, dự án	Loại đất chuyển mục đích sử dụng (ha)			Địa điểm	Chủ đầu tư	Ghi chú
		Đất trồng lúa	Đất rừng phòng hộ	Đất rừng đặc dụng			
12	Xây dựng cơ sở hạ tầng khu tái định cư để bố trí ổn định dân cư vùng thiên tai, sạt lở đất, ngập lụt huyện Đô Lương tại Thị trấn Đô Lương (đợt 2)	2,80			Thị trấn Đô Lương	UBND huyện Đô Lương	
13	Chia lô đất ở tại Thị trấn Đô Lương	4,10			Thị trấn Đô Lương	UBND thị trấn Đô Lương	
14	Đường giao thông nội thị N1, N2 thị trấn Đô Lương (gđ 2)	4,86			Thị trấn Đô Lương	UBND thị trấn Đô Lương	
15	Khởi phục, nâng cấp hệ thống thủy lợi Bắc (dự án JICA)	0,65			Các xã: Thịnh Sơn, Minh Sơn, Văn Sơn, Đông Sơn, Lạc Sơn, Tân Sơn, Đà Sơn, Xuân Sơn, Yên Sơn	Sở Nông nghiệp và Phát triển nông thôn tỉnh	
XII	Huyện Thanh Chương (có 12 công trình, dự án, diện tích 9,22 ha đất trồng lúa)						
1	Chia lô đất ở tại xã Xuân Tường (vùng Hóp Mỏ xóm 4, Cây Sắn xóm 6)	1,11			Xã Xuân Tường	UBND xã Xuân Tường	
2	Mở rộng sân vận động xã Thanh Tường	0,80			Xã Thanh Tường	UBND xã Thanh Tường	
3	Xây dựng sân vận động trung tâm xã Hạnh Lâm	0,15			Xã Hạnh Lâm	UBND xã Hạnh Lâm	
4	Chia lô đất ở nông thôn vùng Đông Hội, Gia Bạc, Cửa Hoàng, xã Thanh Phong	3,16			Xã Thanh Phong	UBND xã Thanh Phong	
5	Mở rộng sân vận động xã Thanh Giang	0,53			Xã Thanh Giang	UBND Xã Thanh Giang	
6	Xây dựng nhà văn hóa xóm 7,12, xã Ngọc Sơn	0,50			Xã Ngọc Sơn	UBND Xã Ngọc Sơn	
7	Xây dựng nhà văn hóa và sân bóng xóm 9, xã Ngọc Sơn	0,40			Xã Ngọc Sơn	UBND Xã Ngọc Sơn	
8	Xây dựng sân vận động xã Ngọc Sơn	0,75			Xã Ngọc Sơn	UBND Xã Ngọc Sơn	
9	Nâng cấp đường xã (Tù TL533 về Liên trung, Liên Đức, Liên Bang)	0,55			Xã Thanh Liên	UBND Xã Thanh Liên	
10	Xây dựng trụ sở Cơ quan Viện Kiểm Sát nhân Dân huyện (vị trí mới)	0,47			Thị Trấn Thanh Chương	Viện kiểm sát nhân dân tỉnh	

TT	Tên công trình, dự án	Loại đất chuyển mục đích sử dụng (ha)			Địa điểm	Chủ đầu tư	Ghi chú
		Đất trồng lúa	Đất rừng phòng hộ	Đất rừng đặc dụng			
11	Chia lô đất ở nông thôn vùng Bàu sen, Bàu Thông, xã Thanh Lâm	0,50			Xã Thanh Lâm	UBND xã Thanh Lâm	
12	Xây dựng sân vận động xã Thanh Lương	0,30			Xã Thanh Lương	UBND xã Thanh Lương	
XIII	Huyện Hưng Nguyên (có 04 công trình, dự án, diện tích 4,9 ha đất trồng lúa)						
1	Sân vận động trung tâm xã Hưng Tây	1,47			Xã Hưng Tây	UBND xã Hưng Tây	
2	Khu kinh doanh vận tải, đại lý mua bán vật liệu xây dựng tại xã Hưng Thịnh, huyện Hưng Nguyên	1,00			Xã Hưng Thịnh	Công ty TNHH Hùng Thi	
3	Xây dựng hạ tầng kỹ thuật khu tái định cư tại khối 12, thị trấn Hưng Nguyên phục vụ GPMB dự án VSIP Nghệ An	1,93			Thị trấn Hưng Nguyên	UBND huyện Hưng Nguyên	
4	Khu kinh doanh mua bán, sản xuất vật liệu xây dựng, văn phòng và nhà kho tại xã Hưng Đạo, huyện Hưng Nguyên	0,50			Xã Hưng Đạo	Doanh nghiệp tư nhân Hoàng Hằng	
XIV	Huyện Nam Đàn (có 01 công trình, dự án, diện tích 0,82 ha đất trồng lúa)						
1	Chia lô đất ở Tái định cư tại vùng Cửa Ao, xóm 10, xã Nam Cường (phục vụ TĐC thực hiện dự án nâng cấp vùng ngập lũ tỉnh Nghệ An)	0,82			Xã Nam Cường	UBND xã Nam Cường	