

NGHỊ QUYẾT

Về chuyển mục đích sử dụng đất trồng lúa, đất rừng phòng hộ, đất rừng đặc dụng để thực hiện công trình, dự án đầu tư trên địa bàn tỉnh Nghệ An

**HỘI ĐỒNG NHÂN DÂN TỈNH NGHỆ AN
KHÓA XVI, KỲ HỌP THỨ 13**

Căn cứ Luật Tổ chức Hội đồng nhân dân và Ủy ban nhân dân ngày 26 tháng 11 năm 2003;

Căn cứ Luật Đất đai ngày 29 tháng 11 năm 2013;

Căn cứ Nghị định số 43/2014/NĐ-CP ngày 15 tháng 5 năm 2014 của Chính phủ quy định chi tiết thi hành một số điều của Luật Đất đai;

Căn cứ Thông tư số 29/2014/TT-BTNMT ngày 02 tháng 6 năm 2014 của Bộ Tài nguyên và Môi trường quy định chi tiết việc lập, điều chỉnh quy hoạch, kế hoạch sử dụng đất;

Căn cứ Nghị quyết số 70/NQ-CP ngày 07 tháng 6 năm 2013 của Chính phủ về quy hoạch sử dụng đất đến năm 2020 và kế hoạch sử dụng đất 5 năm kỳ đầu (2011-2015) tỉnh Nghệ An;

Xét đề nghị của Ủy ban nhân dân tỉnh tại Tờ trình số 8940/TTr-UBND ngày 26 tháng 11 năm 2014;

Trên cơ sở Báo cáo thẩm tra của Ban Kinh tế - Ngân sách và ý kiến của Đại biểu Hội đồng nhân dân tỉnh,

QUYẾT NGHỊ:

Điều 1. Chuyển mục đích sử dụng đất trồng lúa, đất rừng phòng hộ, đất rừng đặc dụng để thực hiện 616 công trình, dự án trên địa bàn tỉnh Nghệ An với tổng diện tích 650,22 ha, trong đó đất trồng lúa 576,58 ha; đất rừng phòng hộ 69,18 ha; đất rừng đặc dụng 4,46 ha.

(có Danh mục công trình, dự án chuyển mục đích sử dụng đất kèm theo).

Điều 2. Giao Ủy ban nhân dân tỉnh Nghệ An tổ chức thực hiện Nghị quyết này.

HỘI ĐỒNG NHÂN DÂN
TỈNH NGHỆ AN

CỘNG HÒA XÃ HỘI CHỦ NGHĨA VIỆT NAM
Độc lập - Tự do - Hạnh phúc

DANH MỤC CÁC CÔNG TRÌNH, DỰ ÁN CHUYÊN MỤC ĐÍCH SỬ DỤNG ĐẤT
(Ban hành kèm theo Nghị quyết số 153 /NQ-HĐND ngày 12/ 12/ 2014 của HĐND tỉnh Nghệ An)

STT	Tên công trình, dự án	Diện tích chuyển mục đích sử dụng đất (ha)			Địa điểm thực hiện	Chủ đầu tư	Ghi chú
		Đất trồng lúa	Đất rừng phòng hộ	Đất rừng đặc dụng			
Tổng diện tích chuyển mục đích 650,22 ha; đất trồng lúa 576,58 ha; đất rừng phòng hộ 69,18 ha; đất rừng đặc dụng 4,46 ha							
I	Thành phố Vinh						
1	Xây dựng Nhà máy tôn Hoa Sen	0,11	-	-	Xã Nghi Liên	Tập đoàn Tôn Hoa Sen	
2	Xây dựng Bệnh viện Ung Bướu	4,81	-	-	Xã Nghi Liên, xã Nghi Kim	Bệnh viện Ung Bướu	
3	Xây dựng Trung tâm kiểm nghiệm Dược phẩm - Mỹ phẩm và Thực phẩm Nghệ An	2,00	-	-	Xã Nghi Phú	Sở Y tế	
4	Xây dựng Bệnh viện đa khoa Quốc tế	5,00	-	-	Xã Nghi Ân	Sở Y tế	
5	Xây dựng Bệnh viện Đông y chất lượng cao	4,00	-	-	Xã Nghi Phú	Sở Y tế	
6	Xây dựng Bệnh viện dưỡng lão	4,00	-	-	Xã Nghi Ân	Sở Y tế	
7	Xây dựng Sân Vận Động Xã Hưng Hòa	0,50	-	-	Xã Hưng Hòa	UBND xã Hưng Hòa	
8	Xây dựng Khu thể thao Phục hợp Golf Biển Cửa Lò	4,94	-	-	Xã Nghi Phú	CTCP Golf Biển Cửa Lò	
9	Xây dựng Đường 24m xã Hưng Lộc đoạn nối từ TL535 đến đường Phạm Đình Toái	7,93	-	-	Xã Hưng Lộc, xã Nghi Phú	UBND TP. Vinh	
10	Hạ tầng kỹ thuật khu tái định cư phường Trung Đô	0,14	-	-	Phường Trung Đô	UBND TP. Vinh	
11	Xây dựng đường tránh lũ phục vụ nhân dân sơ tán lũ, lụt tại khối Vĩnh Mỹ, P. Vinh Tân	0,32	-	-	Phường Vinh Tân	UBND phường Vinh Tân	

DANH MỤC CÁC CÔNG TRÌNH, DỰ ÁN CHUYỂN MỤC ĐÍCH SỬ DỤNG ĐẤT
(Ban hành kèm theo Nghị quyết số 153 /NQ-HĐND ngày 12/ 12/ 2014 của HĐND tỉnh Nghệ An)

STT	Tên công trình, dự án	Diện tích chuyển mục đích sử dụng đất (ha)			Địa điểm thực hiện	Chủ đầu tư	Ghi chú
		Đất trồng lúa	Đất rừng phòng hộ	Đất rừng đặc dụng			
12	Nâng cấp, mở rộng tỉnh lộ 535	0,03	-	-	Xã Nghi Đức, xã Hưng Lộc	Sở Giao thông Vận tải	
13	Xây dựng Mương thoát nước Bàu Đông, xã Hưng Đông	1,51	-	-	Xã Hưng Đông	UBND xã Hưng Đông	
14	Đất ở xen dăm xã Hưng Chính (xóm 5, 4, 6, 7)	1,03	-	-	Xã Hưng Chính	UBND xã Hưng Chính	
15	Chia lô đất ở xóm Yên Xá, xã Hưng Đông	0,28	-	-	Xã Hưng Đông	UBND xã Hưng Đông	
16	Chia lô đất ở xóm Trung Thuận, xã Hưng Đông	0,27	-	-	Xã Hưng Đông	UBND TP. Vinh	
17	Tái Định Cư Xóm Hòa Lam, xã Hưng Hòa	2,98	-	-	Xã Hưng Hòa	UBND xã Hưng Hòa	
18	Chia lô đất ở vị trí 4 xóm Mậu Đơn, xã Hưng Lộc	0,85	-	-	Xã Hưng Lộc	UBND xã Hưng Lộc	
19	Chia lô đất ở xóm Đức Thọ, xã Hưng Lộc	2,41	-	-	Xã Hưng Lộc	UBND xã Hưng Lộc	
20	Xây dựng Công viên cây xanh, chia lô đất ở vị trí 3 xóm Mậu Đơn, xã Hưng Lộc	2,94	-	-	Xã Hưng Lộc	UBND TP. Vinh	
21	Chia lô đất ở dân cư và hạ tầng công cộng phục vụ dân cư hai bên đường 24m (3 vị trí), xã Hưng Lộc	5,53	-	-	Xã Hưng Lộc	UBND TP. Vinh	
22	Khu quy hoạch đất ở dân cư tại xóm 1, xã Nghi Kim	0,97	-	-	Xã Nghi Kim	UBND TP. Vinh	
23	Khu quy hoạch chia lô đất ở xóm 10, xã Nghi Kim	0,06	-	-	Xã Nghi Kim	UBND xã Nghi Kim	

DANH MỤC CÁC CÔNG TRÌNH, DỰ ÁN CHUYÊN MỤC ĐÍCH SỬ DỤNG ĐẤT
(Ban hành kèm theo Nghị quyết số 153 /NQ-HĐND ngày 12/ 12/ 2014 của HĐND tỉnh Nghệ An)

STT	Tên công trình, dự án	Diện tích chuyển mục đích sử dụng đất (ha)			Địa điểm thực hiện	Chủ đầu tư	Ghi chú
		Đất trồng lúa	Đất rừng phòng hộ	Đất rừng đặc dụng			
24	Khu quy hoạch đất ở dân cư tại xóm 3, xã Nghi Kim	1,68	-	-	Xã Nghi Kim	UBND TP. Vinh	
25	Khu quy hoạch đất ở dân cư tại xóm 11, xã Nghi Kim	2,59	-	-	Xã Nghi Kim	UBND TP. Vinh	
26	Khu quy hoạch đất ở dân cư tại xóm 18A, xã Nghi Liên	0,78	-	-	Xã Nghi Liên	UBND TP. Vinh	
27	Khu đất tái định cư tại xóm 5, Nghi Liên	1,00	-	-	Xã Nghi Liên	UBND TP. Vinh	
28	Xây dựng hạ tầng khu tái định di dân khẩn cấp vùng thiên tai xã Hưng Hòa	3,07	-	-	Xã Hưng Hòa	Chi cục Phát triển nông thôn	
29	Nhà ở chung cư và liên kê Cán bộ chiến sĩ công an tỉnh	3,53	-	-	Xã Nghi Phú	Công an tỉnh	
30	Chia lô đất ở tái định cư phục vụ giải phóng mặt bằng đường 72m tại xóm 16, xã Nghi Phú	0,39	-	-	Xã Nghi Phú	TT Phát triển quỹ đất TP. Vinh	
31	Khu đô thị Bắc Nghi Kim	2,79	-	-	Xã Nghi Kim, Nghi Liên	Công ty CP Trường Sơn	
32	Khu nhà ở khối 13, phường Cửa Nam	0,33	-	-	Phường Cửa Nam	Công ty CP PT Đô thị Vinh	
33	Quy hoạch dân cư khối Văn Trung, phường Hưng Dũng	0,17	-	-	Phường Hưng Dũng	UBND P.Hưng Dũng	
34	Chia lô đất ở khối 10, phường Quán Bàu	0,38	-	-	Phường Quán Bàu	UBND TP. Vinh	
35	Chia lô đất ở khối 6, phường Quán Bàu	0,38	-	-	Phường Quán Bàu	UBND TP. Vinh	



DANH MỤC CÁC CÔNG TRÌNH, DỰ ÁN CHUYÊN MỤC ĐÍCH SỬ DỤNG ĐẤT
(Ban hành kèm theo Nghị quyết số 153 /NQ-HĐND ngày 12/ 12/ 2014 của HĐND tỉnh Nghệ An)

STT	Tên công trình, dự án	Diện tích chuyển mục đích sử dụng đất (ha)			Địa điểm thực hiện	Chủ đầu tư	Ghi chú
		Đất trồng lúa	Đất rừng phòng hộ	Đất rừng đặc dụng			
36	Chia lô đất ở khối 5, phường Quán Bàu	0,47	-	-	Phường Quán Bàu	UBND TP. Vinh	
37	Chia lô đất ở khối 9, phường Quán Bàu	0,59	-	-	Phường Quán Bàu	UBND TP. Vinh	
38	Chia lô đất ở khối 6, phường Quán Bàu	0,48	-	-	Phường Quán Bàu	UBND TP. Vinh	
39	Chia lô đất ở khối 1, phường Quán Bàu	0,09	-	-	Phường Quán Bàu	UBND TP. Vinh	
40	Chia lô đất ở khối 9, phường Quán Bàu	0,60	-	-	Phường Quán Bàu	UBND TP. Vinh	
41	Chia lô đất ở khối 9 (vị trí 2), phường Quán Bàu	5,75	-	-	Phường Quán Bàu	UBND TP. Vinh	
42	Trung tâm sản xuất và phát sóng - Đài phát thanh truyền hình Nghệ An tại xã Nghi Đức	1,96	-	-	Xã Nghi Đức	Đài PT-TH tỉnh	
43	Xây dựng Nghĩa Trang Con Túc, xã Nghi Liên	0,35	-	-	Xã Nghi Liên	UBND xã Nghi Liên	
44	Xây dựng Nghĩa Trang Cát Táng loại vừa, xã Nghi Liên	1,78	-	-	Xã Nghi Liên	UBND xã Nghi Liên	
45	Xây dựng Nhà Văn hóa xóm 4, xã Hưng Chính	0,02	-	-	Xã Hưng Chính	UBND xã Hưng Chính	
46	Xây dựng Nhà Văn hóa xóm 7, xã Hưng Chính	0,03	-	-	Xã Hưng Chính	UBND xã Hưng Chính	
47	Di chuyển, nâng cao đường điện cao thế 110KV đoạn qua khối 1, Phường Vinh Tân	0,02	-	-	Phường Vinh Tân	Sở Giao thông Vận Tải	


DANH MỤC CÁC CÔNG TRÌNH, DỰ ÁN CHUYÊN MỤC ĐÍCH SỬ DỤNG ĐẤT
(Ban hành kèm theo Nghị quyết số 153 /NQ-HĐND ngày 12/12/2014 của HĐND tỉnh Nghệ An)

STT	Tên công trình, dự án	Diện tích chuyển mục đích sử dụng đất (ha)			Địa điểm thực hiện	Chủ đầu tư	Ghi chú
		Đất trồng lúa	Đất rừng phòng hộ	Đất rừng đặc dụng			
II	Thị xã Cửa Lò						
1	Xây dựng Trụ sở quỹ tín dụng nhân dân phường Nghi Thu	0,12	-	-	Phường Nghi Thu	Quỹ tín dụng Phường Nghi Thu	
2	Xây dựng Đường ngang 21 Thị xã Cửa Lò	0,27	-	-	Phường Nghi Hòa	UBND Thị xã Cửa Lò	
3	Xây dựng Đường ngang số 22 thị xã Cửa Lò (đoạn từ đường Bình minh đến đường dọc số 3)	0,24	-	-	Phường Nghi Hòa	UBND Thị xã Cửa Lò	
4	Xây dựng Đường trục dọc số III (đoạn 3) thị xã Cửa Lò	0,75	-	-	Phường Nghi Hòa, Nghi Hương	UBND Thị xã Cửa Lò	
5	Xây dựng Đường trục dọc số III (đoạn 1) thị xã Cửa Lò	1,52	-	-	Phường Thu Thủy, Nghi Thu	UBND Thị xã Cửa Lò	
6	Xây dựng Kênh thoát nước số 1 đoạn từ đường ngang số 18 đến 23 (giai đoạn 2)	2,32	-	-	Phường Nghi Hòa	UBND Thị xã Cửa Lò	
7	Xây dựng Mương thoát nước cho tuyến đường dọc số III từ trục ngang số 11 đến 18 thị xã Cửa Lò	0,33	-	-	Phường Nghi Hòa	UBND Thị xã Cửa Lò	
8	Xây dựng kênh thoát nước phía Tây trục dọc III từ đường ngang 1 đến đường ngang 14	2,42	-	-	Phường Nghi Thu, Nghi Hương	UBND Thị xã Cửa Lò	
9	Xây dựng Trạm xử lý nước thải thị xã Cửa Lò	1,09	-	-	Phường Nghi Hương	UBND Thị xã Cửa Lò	
10	Xây dựng hệ thống thoát nước thải và xử lý nước thải thị xã Cửa Lò	1,20	-	-	Phường Nghi Thu	UBND Thị xã Cửa Lò	
11	San nền, xây dựng hạ tầng khu Quy hoạch đường Trung tâm, phía Bắc đại học Vạn Xuân (các lô còn	0,12	-	-	Phường Nghi Hương	UBND Thị xã Cửa Lò	

DANH MỤC CÁC CÔNG TRÌNH, DỰ ÁN CHUYÊN MỤC ĐÍCH SỬ DỤNG ĐẤT
(Ban hành kèm theo Nghị quyết số 153 /NQ-HĐND ngày 12/ 12/ 2014 của HĐND tỉnh Nghệ An)

STT	Tên công trình, dự án	Diện tích chuyển mục đích sử dụng đất (ha)			Địa điểm thực hiện	Chủ đầu tư	Ghi chú
		Đất trồng lúa	Đất rừng phòng hộ	Đất rừng đặc dụng			
12	Hạ tầng khu tái định cư các dự án trọng điểm của thị xã Cửa Lò tại phường Nghi Thu	0,40	-	-	Phường Nghi Thu	UBND Thị xã Cửa Lò	
13	Khu Quy hoạch đất ở phường Nghi Hòa	0,09	-	-	Phường Nghi Hòa	UBND Thị xã Cửa Lò	
14	Khu Tái định cư đường ngang số 20	1,08	-	-	Phường Nghi Hòa	UBND Thị xã Cửa Lò	
III	Huyện Nghi Lộc		-	-			
1	Xây dựng hạ tầng vùng nuôi trồng thủy sản mặn lợ tập trung xã Nghi Thái	5,37	-	-	Xã Nghi Thái	UBND huyện Nghi Lộc	
2	Xây dựng vùng nuôi tôm giống tại vùng Đồng Trèn xóm 5, xã Nghi Tiến	0,11	-	-	Xã Nghi Tiến	UBND Xã Nghi Tiến	
3	Xây dựng Khu nhà vườn, Nhà nghỉ sinh thái kết hợp Cơ sở sản xuất mây tre đan	2,52	-	-	Xã Nghi Thái	Công ty TNHH Đăng Hùng Vỹ	
4	Mở rộng Nhà máy chế biến gỗ mỹ nghệ Thái Lộc An	1,50	-	-	Xã Nghi Thái	Công ty TNHH Thái Lộc An	
5	Xây dựng Trạm nghiền xi măng và cảng biển của Công ty TNHH tập đoàn Hoàng Phát Vissai	-	5,00	-	Xã Nghi Thiết	Tập đoàn Hoàng Phát Vissai	
6	Mở rộng Khu dịch vụ thương mại tổng hợp kết hợp văn phòng Tổng công ty CPXD tổng hợp Nghệ An	1,30	-	-	Xã Nghi Thạch	Tổng CTCP XD tổng hợp Nghệ An	
7	Xây dựng Tổng kho xăng dầu	-	2,00	-	Xã Nghi Thiết	Công ty CP Thiên Minh Đức	
8	Khai thác vật liệu xây dựng tại rú Ba Vững	-	2,90	-	Xã Nghi Tiến	UBND xã Nghi Tiến	

DANH MỤC CÁC CÔNG TRÌNH, DỰ ÁN CHUYÊN MỤC ĐÍCH SỬ DỤNG ĐẤT
(Ban hành kèm theo Nghị quyết số 153 /NQ-HĐND ngày 12/ 12/ 2014 của HĐND tỉnh Nghệ An)

STT	Tên công trình, dự án	Diện tích chuyên mục đích sử dụng đất (ha)			Địa điểm thực hiện	Chủ đầu tư	Ghi chú
		Đất trồng lúa	Đất rừng phòng hộ	Đất rừng đặc dụng			
9	Xây dựng trạm y tế xã Nghi Công Bắc	0,30	-	-	Xã Nghi Công Bắc	UBND xã Nghi Công Bắc	
10	Xây dựng trường tiểu học xã Nghi Phong	1,02	-	-	Xã Nghi Phong	UBND xã Nghi Phong	
11	Xây dựng trường mầm non xã Nghi Lâm	0,75	-	-	Xã Nghi Lâm	UBND huyện Nghi Lộc	
12	Xây dựng Tuyến đường ven biển Nghi Sơn (Thanh Hóa) - Cửa Lò (Nghệ An)	2,76	1,78	-	Nghi Yên, Nghi Tiến, Nghi Quang	Sở GTVT	
13	Xây dựng Đường N5 (giai đoạn II)	4,25	-	-	Xã Nghi Đồng	Ban Quản lý KKT- ĐN	
14	Xây dựng Đường vào trung tâm vùng lũ huyện Nghi Lộc	1,14	-	-	Xã Nghi Mỹ, Nghi Diên	UBND Huyện Nghi Lộc	
15	Cải tạo, nâng cấp đường tỉnh lộ 534 giai đoạn II, đoạn qua huyện Nghi Lộc	2,94	-	-	Nghi Hoa, Nghi Phường, Nghi Lâm, Nghi Văn	UBND huyện Nghi Lộc	
16	Xây dựng Đường nối QL 1A đi thị xã Cửa Lò đoạn Quán Hành - Chợ Sơn (giai đoạn 2)	0,30	-	-	Xã Nghi Thạch, Nghi Thịnh	UBND huyện Nghi Lộc	
17	Sửa chữa, nâng cấp tuyến đường từ ĐT.534-Nghi Thịnh-Nghi Long	0,24	-	-	Xã Nghi Thịnh	UBND xã Nghi Thịnh	
18	Xây dựng Đường Xóm 11- Xóm 13, xã Nghi Trung	0,03	-	-	Xã Nghi Trung	UBND xã Nghi Trung	
19	Xây dựng Đường từ TL 534 đi các xóm 1, 2, 3 nối xã Nghi Kiều	0,08	-	-	Xã Nghi Lâm	UBND huyện Nghi Lộc	
20	Xây dựng Đường giao thông từ xã Nghi Kiều, huyện Nghi Lộc đi xã Đại Sơn, huyện Đô Lương	0,01	-	-	Xã Nghi Kiều	UBND huyện Nghi Lộc	

DANH MỤC CÁC CÔNG TRÌNH, DỰ ÁN CHUYỂN MỤC ĐÍCH SỬ DỤNG ĐẤT
(Ban hành kèm theo Nghị quyết số 153 /NQ-HĐND ngày 12/12/2014 của HĐND tỉnh Nghệ An)

STT	Tên công trình, dự án	Diện tích chuyển mục đích sử dụng đất (ha)			Địa điểm thực hiện	Chủ đầu tư	Ghi chú
		Đất trồng lúa	Đất rừng phòng hộ	Đất rừng đặc dụng			
21	Xây dựng Đường giao thông từ xóm 3 đi xóm 4, xã Nghi Kiều	0,07	-	-	Xã Nghi Kiều	UBND huyện Nghi Lộc	
22	Xây dựng Đường giao thông từ xóm 5 đi xóm 9 nội TL 534, xã Nghi Phương	0,03	-	-	Xã Nghi Phương	UBND huyện Nghi Lộc	
23	Xây dựng Đường giao thông từ xóm 4 đi xóm 5, xã Phúc Thọ	0,01	-	-	Xã Phúc Thọ	UBND huyện Nghi Lộc	
24	Xây dựng Đường giao thông từ xóm 11 đi xóm 15, xã Phúc Thọ	0,01	-	-	Xã Phúc Thọ	UBND huyện Nghi Lộc	
25	Xây dựng Đường từ Huyện ủy đến đường quy hoạch,	0,32	-	-	TT Quán Hành	UBND huyện Nghi Lộc	
26	Xây dựng Đường từ UBND huyện đến đường quy hoạch	0,07	-	-	TT Quán Hành	UBND huyện Nghi Lộc	
27	Xây dựng Đường Trung tâm y tế dự phòng đi nghĩa trang khối 5	0,50	-	-	TT Quán Hành	UBND huyện Nghi Lộc	
28	Xây dựng Đường trung tâm xã Nghi Trường đi xóm 11	0,06	-	-	Xã Nghi Trường	UBND huyện Nghi Lộc	
29	Xây dựng Đường UB Nghi Trường đi Nghi Ân	0,06	-	-	Xã Nghi Trường	UBND huyện Nghi Lộc	
30	Sửa chữa, nâng cấp tuyến đê biển Nghi Yên	0,09	-	-	Xã Nghi Yên	Sở NN và PTNT	
31	Sửa chữa, nâng cấp tuyến đê sông Cẩm	3,68	-	-	Nghi Thuận, Nghi Long, Nghi	UBND huyện Nghi Lộc	
32	Sửa chữa, nâng cấp tuyến đê sông Cẩm	2,50	-	-	Xã Nghi Hưng	UBND huyện Nghi Lộc	
33	Nâng cấp đê bao xã Nghi Thái	1,27	-	-	Xã Nghi Thái	Sở NN và PTNT	


DANH MỤC CÁC CÔNG TRÌNH, DỰ ÁN CHUYÊN MỤC ĐÍCH SỬ DỤNG ĐẤT
(Ban hành kèm theo Nghị quyết số 153 /NQ-HĐND ngày 12/ 12/ 2014 của HĐND tỉnh Nghệ An)

STT	Tên công trình, dự án	Diện tích chuyển mục đích sử dụng đất (ha)			Địa điểm thực hiện	Chủ đầu tư	Ghi chú
		Đất trồng lúa	Đất rừng phòng hộ	Đất rừng đặc dụng			
34	Xây dựng và cải tạo lưới điện trung áp	0,06	-	-	Nghi Thái, Nghi Hợp, Nghi Xá	Tổng công ty điện lực miền Bắc	
35	Xây dựng Đường điện 220 KV (Nghi Hoa - Nghi Diên - Nghi Vạn-Nghi Hưng)	0,05	-	-	Xã Nghi Hoa	Tổng công ty điện lực miền Bắc	
36	Khu dân cư ruộng lũng xóm 7, xã Nghi Mỹ	0,10	-	-	Xã Nghi Mỹ	UBND xã Nghi Mỹ	
37	Khu dân cư xóm 11, xã Nghi Phương	0,51	-	-	Xã Nghi Phương	UBND xã Nghi Phương	
38	Khu dân cư vị trí bên nhà ông Đông xóm 14, xã Nghi Tiến	0,03	-	-	Xã Nghi Tiến	UBND xã Nghi Tiến	
39	Khu dân cư xóm 7, xã Nghi Thịnh	0,75	-	-	Xã Nghi Thịnh	UBND xã Nghi Thịnh	
40	Khu dân cư xóm 4, xã Nghi Phong	0,53	-	-	Xã Nghi Phong	UBND xã Nghi Phong	
41	Khu dân cư xóm 1, xã Nghi Phong	0,26	-	-	Xã Nghi Phong	UBND xã Nghi Phong	
42	Khu dân cư xóm 14, xã Nghi Thuận	0,40	-	-	Xã Nghi Thuận	UBND xã Nghi Thuận	
43	Khu dân cư xóm 7, xã Nghi Diên	0,46	-	-	Xã Nghi Diên	UBND xã Nghi Diên	
44	Tái định cư Đại lộ Vinh - Cửa Lò (khu số 9), xã Nghi Phong	0,71	-	-	Xã Nghi Phong	UBND Huyện Nghi Lộc	
45	Khu đô thị tại xã Nghi Khánh	0,15	-	-	Xã Nghi Khánh	Công ty Âu Lạc	Đã GPMB, chưa xin CMĐSD


DANH MỤC CÁC CÔNG TRÌNH, DỰ ÁN CHUYÊN MỤC ĐÍCH SỬ DỤNG ĐẤT
 (Ban hành kèm theo Nghị quyết số 153 /NQ-HĐND ngày 12/ 12/ 2014 của HĐND tỉnh Nghệ An)

STT	Tên công trình, dự án	Diện tích chuyển mục đích sử dụng đất (ha)			Địa điểm thực hiện	Chủ đầu tư	Ghi chú
		Đất trồng lúa	Đất rừng phòng hộ	Đất rừng đặc dụng			
46	Xây dựng dây chuyền kiểm định xe tải, xe khách Trung tâm đăng kiểm xe cơ giới Nghệ An	2,08	-	-	Xã Nghi Long	Sở Giao thông Vận tải	
47	Mở rộng nghĩa địa Hàng Vông, xã Nghi Diên	2,71	-	-	Xã Nghi Diên	UBND xã Nghi Diên	
48	Mở rộng nghĩa địa xóm 2, xã Nghi Phong	1,17	-	-	Xã Nghi Phong	UBND xã Nghi Phong	
49	Mở rộng nghĩa địa Đồng Sét, thị trấn Quán Hành	0,39	-	-	Thị trấn Quán Hành	UBND thị trấn Quán Hành	
IV	Huyện Diễn Châu						
1	Xây dựng Nhà máy sản xuất hạt nhựa	2,00	-	-	Xã Diễn Yên	Công ty CP ĐT phát triển Hà Tiến	
2	Xây dựng Cửa hàng kinh doanh xăng dầu - Trạm dừng chân quốc lộ 1A	1,23	-	-	Xã Diễn An	Công ty CP TM Quốc tế BMC	
3	Nâng cấp đường giao thông tuyến Nhân Thành- Chợ Chùa- Q lộ 1A	1,31	-	-	Xã Diễn Ngọc, Diễn Nguyên	UBND huyện Diễn Châu	
4	Xây dựng Đường ngang N2	6,81	-	-	Xã Diễn An, Diễn Trung	Ban Quản lý Khu kinh tế - ĐN	
5	Xây dựng Đường cứu hộ, cứu nạn tuyến Diễn Hải đi Diễn Thịnh	3,39	-	-	Diễn Cát, Diễn Hoàng, Diễn Yên, Diễn Liên, Diễn	UBND huyện Diễn Châu	
6	Xây dựng Đường cứu hộ, cứu nạn qua các xã Diễn Trung, Diễn An, Diễn Phú, Diễn Lộc, Diễn Lợi	4,89	0,19	-	Diễn Trung, Diễn An, Diễn Phú, Diễn Lộc, Diễn Lợi	UBND huyện Diễn Châu	
7	Xây dựng Đường GT chống ngập úng nội các xã Diễn Thịnh, Diễn Lộc, Diễn Thọ, Diễn Lợi	0,80	-	-	Xã Diễn Lộc, Diễn Lợi	UBND huyện Diễn Châu	


DANH MỤC CÁC CÔNG TRÌNH, DỰ ÁN CHUYÊN MỤC ĐÍCH SỬ DỤNG ĐẤT
(Ban hành kèm theo Nghị quyết số 153 /NQ-HĐND ngày 12/ 12/ 2014 của HĐND tỉnh Nghệ An)

STT	Tên công trình, dự án	Diện tích chuyển mục đích sử dụng đất (ha)			Địa điểm thực hiện	Chủ đầu tư	Ghi chú
		Đất trồng lúa	Đất rừng phòng hộ	Đất rừng đặc dụng			
8	Xây dựng Hệ thống giao thông trục chính khu du lịch biển Hòn Cầu, xã Diễn Hải	8,01	-	-	Xã Diễn Hải	UBND huyện Diễn Châu	
9	Nạo vét kênh Nhà Lê	0,79	-	-	Xã Diễn Cát, Diễn Phúc	UBND huyện Diễn Châu	
10	Sửa chữa nâng cấp, hệ thống tiêu vách nam và sông búng	2,06	-	-	Xã Diễn Hoa	Sở NN và PTNT	
11	Sửa chữa, nâng cấp kênh tiêu Ngọc Thành, xã Diễn Minh	2,11	-	-	Xã Diễn Minh	UBND xã Diễn Minh	
12	Xây dựng Nhà máy nước sạch xã Diễn Cát	0,70	-	-	Xã Diễn Cát	UBND xã Diễn Cát	
13	Xây dựng Nhà máy nước sạch xã Diễn Bình	3,00	-	-	Xã Diễn Bình	Ban Quản lý KKT- ĐN	
14	Sửa chữa, nâng cấp công trình cấp nước sạch sinh hoạt, xã Diễn Thái	0,30	-	-	Xã Diễn Thái	UBND xã Diễn Thái	
15	Xây dựng mới trạm bơm Con Trụn, xã Diễn Phú	0,30	-	-	Xã Diễn Phú	UBND xã Diễn Phú	
16	Xây dựng Trạm bơm đập tràn xã Diễn Liên	0,04	-	-	Xã Diễn Liên	UBND xã Diễn Liên	
17	Xây dựng Nhà máy cấp nước sinh hoạt xã Diễn Liên	0,77	-	-	Xã Diễn Liên	UBND xã Diễn Liên	
18	Xây dựng Đài tưởng niệm liệt sỹ xã Diễn Thọ	0,30	-	-	Xã Diễn Thọ	UBND xã Diễn Thọ	
19	Mở rộng trạm y tế xã Diễn Hạnh	0,15	-	-	Xã Diễn Hạnh	UBND xã Diễn Hạnh	


DANH MỤC CÁC CÔNG TRÌNH, DỰ ÁN CHUYÊN MỤC ĐÍCH SỬ DỤNG ĐẤT
(Ban hành kèm theo Nghị quyết số 153 /NQ-HĐND ngày 12/ 12/ 2014 của HĐND tỉnh Nghệ An)

STT	Tên công trình, dự án	Diện tích chuyển mục đích sử dụng đất (ha)			Địa điểm thực hiện	Chủ đầu tư	Ghi chú
		Đất trồng lúa	Đất rừng phòng hộ	Đất rừng đặc dụng			
20	Xây dựng Trường mầm non xã Diễn Tháp	0,58	-	-	Xã Diễn Tháp	UBND xã Diễn Tháp	
21	Xây dựng Trường mầm non xã Diễn Tân	0,15	-	-	Xã Diễn Tân	UBND xã Diễn Tân	
22	Xây dựng chợ Tảo, xã Diễn Lâm	0,05	-	-	Xã Diễn Lâm	UBND xã Diễn Lâm	
23	Xây dựng chợ Diễn Xuân	0,38	-	-	Xã Diễn Xuân	UBND xã Diễn Xuân	
24	Xây dựng Sân vận động xóm 2 ở vùng Trước Đền xóm 3, xã Diễn Đồng	0,40	-	-	Xã Diễn Đồng	UBND xã Diễn Đồng	
25	Xây dựng Sân vận động xã Diễn Đồng	1,29	-	-	Xã Diễn Đồng	UBND xã Diễn Đồng	
26	Xây dựng Sân thể thao xóm 1, xã Diễn Tháp	0,12	-	-	Xã Diễn Tháp	UBND xã Diễn Tháp	
27	Xây dựng Sân thể thao xóm 2, 3, 4,5, xã Diễn Tháp	0,28	-	-			
28	Xây dựng Sân thể thao xóm 6, 7, xã Diễn Tháp	0,32	-	-			
29	Xây dựng sân vận động xã Diễn Thọ (vùng Lùm án)	1,25	-	-	Xã Diễn Thọ	UBND xã Diễn Thọ	
30	Xây dựng Sân thể thao xã Diễn Thành	0,50	-	-	Xã Diễn Thành	UBND xã Diễn Thành	
31	Xây dựng công trình hệ thống xử lý nước thải tại làng nghề chế biến thủy hải sản xã Diễn Ngọc	0,10	-	-	Xã Diễn Ngọc	Sở TN&MT	
32	Xây dựng Bãi rác thải tập trung xã Diễn Thái	0,13	-	-	Xã Diễn Thái	UBND xã Diễn Thái	
33	Xây dựng Bãi rác thải xã Diễn Trường	1,00	-	-	Xã Diễn Trường	UBND xã Diễn Trường	


DANH MỤC CÁC CÔNG TRÌNH, DỰ ÁN CHUYÊN MỤC ĐÍCH SỬ DỤNG ĐẤT
(Ban hành kèm theo Nghị quyết số 153 /NQ-HĐND ngày 12/ 12/ 2014 của HĐND tỉnh Nghệ An)

STT	Tên công trình, dự án	Diện tích chuyên mục đích sử dụng đất (ha)			Địa điểm thực hiện	Chủ đầu tư	Ghi chú
		Đất trồng lúa	Đất rừng phòng hộ	Đất rừng đặc dụng			
34	Xây dựng Bãi rác thải xóm 6, xã Diễn Liên	0,15	-	-	Xã Diễn Liên	UBND xã Diễn Liên	
35	Xây dựng Bãi rác thải xóm 7, xã Diễn Liên	0,08	-	-	Xã Diễn Liên	UBND xã Diễn Liên	
36	Xây dựng Bãi rác tập trung số 2, xã Diễn Hải	0,18	-	-	Xã Diễn Hải	UBND xã Diễn Hải	
37	Xây dựng Bãi rác Vĩnh Song, xã Diễn Tân	0,47	-	-	Xã Diễn Tân	UBND xã Diễn Tân	
38	Xây dựng Bãi rác thải xã Diễn Đoài	-	0,30	-	Xã Diễn Đoài	UBND xã Diễn Đoài	
39	Mở rộng nghĩa địa Còn Da, xã Diễn Đông	0,46	-	-	Xã Diễn Đông	UBND xã Diễn Đông	
40	Mở rộng nghĩa địa xóm 1, xã Diễn Đông	0,20	-	-			
41	Mở rộng nghĩa địa Còn Bói, xã Diễn Đông	0,30	-	-			
42	Mở rộng nghĩa trang xóm 1, 2, xã Diễn Liên	0,50	-	-	Xã Diễn Liên	UBND xã Diễn Liên	
43	Mở rộng nghĩa trang xóm 3, xã Diễn Liên	0,50	-	-			
44	Mở rộng nghĩa trang xóm 4, 6 xã Diễn Liên	0,50	-	-			
45	Mở rộng nghĩa trang xóm 7, xã Diễn Liên	0,50	-	-			
46	Mở rộng nghĩa trang Còn Nông, xã Diễn Thọ	0,51	-	-	Xã Diễn Thọ	UBND xã Diễn Thọ	
47	Đất ở xã Diễn Đông (khu Còn Diện, Cánh Lùm Tum, Rộc Ngõ - Ổ Gà, xen cư xóm 6 + 7) xã Diễn Đông	0,70	-	-	Xã Diễn Đông	UBND xã Diễn Đông	
48	Đất ở xã Diễn Quảng (khu Hóa Giang, Rộc Rẫy) Xã Diễn Quảng	0,75	-	-	Xã Diễn Quảng	UBND xã Diễn Quảng	


DANH MỤC CÁC CÔNG TRÌNH, DỰ ÁN CHUYỂN MỤC ĐÍCH SỬ DỤNG ĐẤT
(Ban hành kèm theo Nghị quyết số 153 /NQ-HĐND ngày 12/ 12/ 2014 của HĐND tỉnh Nghệ An)

STT	Tên công trình, dự án	Diện tích chuyển mục đích sử dụng đất (ha)			Địa điểm thực hiện	Chủ đầu tư	Ghi chú
		Đất trồng lúa	Đất rừng phòng hộ	Đất rừng đặc dụng			
49	Các điểm dân cư xen dăm xã Diễn Thái	1,00	-	-	Xã Diễn Thái	UBND xã Diễn Thái	
50	Đất ở xã Diễn Ngọc (khu vực đồng vòng, đồng Bê, đồng tây QL1A, xen dăm) xã Diễn Ngọc	2,20	-	-	Xã Diễn Ngọc	UBND xã Diễn Ngọc	
51	Mở rộng khu dân cư Đồng Én, xã Diễn Vạn	0,56	-	-	Xã Diễn Vạn	UBND xã Diễn Vạn	
52	Giao đất ở nông thôn 2015 xã Diễn Hoàng	0,05	-	-	Xã Diễn Hoàng	UBND xã Diễn Hoàng	
53	Xen dăm trong khu dân cư xã Diễn An	0,07	-	-	Xã Diễn An	UBND xã Diễn An	
54	Khu dân cư mới xứ đồng Nông Trang, xã Diễn Phú	0,50	-	-	Xã Diễn Phú	UBND xã Diễn Phú	
55	Khu dân cư nông thôn xóm 9, xã Diễn Tháp	0,60	-	-	Xã Diễn Tháp	UBND xã Diễn Tháp	
56	Đất ở xen dăm trong khu dân cư xã Diễn Hạnh	0,39	-	-	Xã Diễn Hạnh	UBND xã Diễn Hạnh	
57	Đất ở hợp thức hóa xã Diễn Trường	1,33	-	-	Xã Diễn Trường	UBND xã Diễn Trường	
58	Các điểm dân cư nông thôn ở xóm 7 và xóm 11, xã Diễn Mỹ	0,36	-	-	Xã Diễn Mỹ	UBND xã Diễn Mỹ	
59	Đất ở các xóm., xã Diễn Phúc	0,44	-	-	Xã Diễn Phúc	UBND xã Diễn Phúc	
60	Đất ở mới các xóm., xã Diễn Minh	0,67	-	-	Xã Diễn Minh	UBND xã Diễn Minh	


DANH MỤC CÁC CÔNG TRÌNH, DỰ ÁN CHUYÊN MỤC ĐÍCH SỬ DỤNG ĐẤT
(Ban hành kèm theo Nghị quyết số 153 /NQ-HĐND ngày 12/ 12/ 2014 của HĐND tỉnh Nghệ An)

STT	Tên công trình, dự án	Diện tích chuyển mục đích sử dụng đất (ha)			Địa điểm thực hiện	Chủ đầu tư	Ghi chú
		Đất trồng lúa	Đất rừng phòng hộ	Đất rừng đặc dụng			
61	Đất ở các xóm, xã Diễn Yên	1,26	-	-	Xã Diễn Yên	UBND xã Diễn Yên	
62	Đất ở các xóm, xã Diễn Cát	1,15	-	-	Xã Diễn Cát	UBND xã Diễn Cát	
63	Đất ở các xóm, xã Diễn Bình	0,28	-	-	Xã Diễn Bình	UBND xã Diễn Bình	
64	Đất ở các xóm, xã Diễn Thọ	0,90	-	-	Xã Diễn Thọ	UBND xã Diễn Thọ	
65	Đất ở các xóm, xã Diễn Tân	3,15	-	-	Xã Diễn Tân	UBND xã Diễn Tân	
66	Mở rộng các điểm dân cư trên các khu đất xen dăm xã Diễn Lâm	0,45	-	-	Xã Diễn Lâm	UBND xã Diễn Lâm	
67	Đất ở các xóm, xã Diễn Đoài	0,81	-	-	Xã Diễn Đoài	UBND xã Diễn Đoài	
68	Đất ở xen dăm trong khu dân cư, xã Diễn Lộc	0,80	-	-	Xã Diễn Lộc	UBND xã Diễn Lộc	
69	Mở rộng Trụ sở Hợp tác xã Diễn Tháp	0,05	-	-	Xã Diễn Tháp	UBND xã Diễn Tháp	
70	Xây dựng Nhà học giáo lý xứ Xuân Phong	0,50	-	-	Xã Diễn Thành	Dòng họ	
71	Mở rộng khuôn viên chùa Phúc Long, xã Diễn Vạn	0,03	-	-	Xã Diễn Vạn	Dòng họ	
72	Mở rộng khuôn viên đền Hoàng Tá Thôn, xã Diễn	0,07	-	-	Xã Diễn Vạn	Dòng họ	
73	Xây dựng Khu vui chơi giải trí xã Diễn Hoa	0,21	-	-	Xã Diễn Hoa	UBND xã Diễn Hoa	

DANH MỤC CÁC CÔNG TRÌNH, DỰ ÁN CHUYỂN MỤC ĐÍCH SỬ DỤNG ĐẤT
(Ban hành kèm theo Nghị quyết số 153 /NQ-HĐND ngày 12/ 12/ 2014 của HĐND tỉnh Nghệ An)

STT	Tên công trình, dự án	Diện tích chuyển mục đích sử dụng đất (ha)			Địa điểm thực hiện	Chủ đầu tư	Ghi chú
		Đất trồng lúa	Đất rừng phòng hộ	Đất rừng đặc dụng			
74	Xây dựng Nhà văn hóa khối Nam, xã Diễn Hồng	0,10	-	-	Xã Diễn Hồng	UBND xã Diễn Hồng	
75	Xây dựng Nhà văn hóa xóm 4, xã Diễn Liên	0,05	-	-	Xã Diễn Liên	UBND xã Diễn Liên	
76	Xây dựng Nhà văn hóa xóm 6, xã Diễn Liên	0,05	-	-			
77	Xây dựng Nhà văn hóa xóm 11, xã Diễn Liên	0,05	-	-			
78	Xây dựng Nhà văn hóa xóm 12, xã Diễn Đoài	0,10	-	-	Xã Diễn Đoài	UBND xã Diễn Đoài	
79	Xây dựng Nhà văn hóa xóm 13, xã Diễn Đoài	0,10	-	-			
V	Huyện Yên Thành						
1	Xây dựng hạ tầng kỹ thuật cụm công nghiệp Thị trấn Yên Thành	1,00	-	-	Thị trấn Yên Thành	UBND huyện Yên Thành	Đã GPMB, chưa xin CMĐSD
2	Mở rộng Nhà máy may xuất khẩu MLB Tenergy Company Limited tại Cụm công nghiệp thị trấn Yên Thành	2,30	-	-	Thị trấn Yên Thành	Nhà máy may XK MLB Tenergy Company Limited	
3	Xây dựng Hạ tầng kỹ thuật cụm công nghiệp TT Yên Thành (giai đoạn 2)	2,50	-	-	Thị trấn Yên Thành	UBND huyện Yên Thành	
4	Mở rộng trường bán huyện Yên Thành	0,48	-	-	Xã Phúc Thành	BCH quân sự huyện Yên Thành	
5	Xây dựng Bến xe khách tại Thị trấn Yên Thành	1,00	-	-	Thị trấn Yên Thành	CTCP ĐTXD&TM Sông Dinh	
6	Xây dựng Các tuyến nội thị Thị trấn Yên Thành	1,00	-	-	Thị trấn Yên Thành	UBND thị trấn Yên Thành	
7	Xây dựng Đường nội thị từ tòa án huyện đến đường 538B	0,50	-	-	Thị trấn Yên Thành	UBND thị trấn Yên Thành	

DANH MỤC CÁC CÔNG TRÌNH, DỰ ÁN CHUYÊN MỤC ĐÍCH SỬ DỤNG ĐẤT
(Ban hành kèm theo Nghị quyết số 153 /NQ-HĐND ngày 12/ 12/ 2014 của HĐND tỉnh Nghệ An)

STT	Tên công trình, dự án	Diện tích chuyển mục đích sử dụng đất (ha)			Địa điểm thực hiện	Chủ đầu tư	Ghi chú
		Đất trồng lúa	Đất rừng phòng hộ	Đất rừng đặc dụng			
8	Cải tạo, nâng cấp tỉnh lộ 534 đoạn qua huyện Yên Thành	2,00	-	-	Thị trấn Yên Thành	Sở Giao thông vận tải	
9	Xây dựng Cơ sở hạ tầng làng nghề Bánh, bún Vĩnh Hòa, xã Hợp Thành	0,05	-	-	Xã Hợp Thành	UBND xã Hợp Thành	
10	Xây dựng đường nối khu di tích gốc Chùa Chí Linh đến khu tâm linh lễ hội, thuộc Khu du lịch sinh thái và tâm linh Rú Gám, xã Xuân Thành	3,50	-	-	Xã Xuân Thành	UBND huyện Yên Thành	
11	Nâng cấp hệ thống tiêu thoát lũ sông Bàu Chèn - Trung Long, đoạn từ xã Công Thành đến xã Long Thành	5,50	-	-	Long Thành, Bắc Thành, Trung Thành, Nam Thành, Công Thành, Liên	UBND huyện Yên Thành	
12	Xây dựng Trường Tiểu học xã Xuân Thành	0,96	-	-	Xã Xuân Thành	UBND xã Xuân Thành	
13	Xây dựng Trường mầm non xã Xuân Thành	0,40	-	-	Xã Xuân Thành	UBND xã Xuân Thành	
14	Xây dựng Tượng đài Phan Đăng Lưu và CV trung tâm	2,00	-	-	Thị trấn Yên Thành	UBND huyện Yên Thành	
15	Xây dựng Khu du lịch tâm linh Rú Gám, xã Xuân Thành	3,45	-	-	Xã Xuân Thành	UBND huyện Yên Thành	
16	Mở rộng khu di tích đình Liên Trì, xã Liên Thành	0,10	-	-	Xã Liên Thành	Sở Văn Hóa TT&DL	
17	Xây dựng Chợ Qụa, xã Hồng Thành	0,40	-	-	Xã Hồng Thành	UBND xã Hồng Thành	
18	Xây dựng Chợ Gám, xã Xuân Thành	1,00	-	-	Xã Xuân Thành	UBND xã Xuân Thành	

DANH MỤC CÁC CÔNG TRÌNH, DỰ ÁN CHUYÊN MỤC ĐÍCH SỬ DỤNG ĐẤT
(Ban hành kèm theo Nghị quyết số 153 /NQ-HĐND ngày 12/ 12/ 2014 của HĐND tỉnh Nghệ An)

STT	Tên công trình, dự án	Diện tích chuyên mục đích sử dụng đất (ha)			Địa điểm thực hiện	Chủ đầu tư	Ghi chú
		Đất trồng lúa	Đất rừng phòng hộ	Đất rừng đặc dụng			
19	Đất đấu giá và xét định giá xã Thọ Thành	0,40	-	-	Xã Thọ Thành	UBND xã Thọ Thành	
20	Đất đấu giá và xét định giá xã Liên Thành	0,50	-	-	Xã Liên Thành	UBND xã Liên Thành	
21	Đất đấu giá và xét định giá xã Hồng Thành	0,60	-	-	Xã Hồng Thành	UBND xã Hồng Thành	
22	Đất đấu giá và xét định giá xã Hợp Thành	0,40	-	-	Xã Hợp Thành	UBND xã Hợp Thành	
23	Đất đấu giá và xét định giá xã Nam Thành	0,40	-	-	Xã Nam Thành	UBND xã Nam Thành	
24	Đất đấu giá và xét định giá xã Trung Thành	0,50	-	-	Xã Trung Thành	UBND xã Trung Thành	
25	Đất đấu giá và xét định giá xã Tăng Thành	0,50	-	-	Xã Tăng Thành	UBND xã Tăng Thành	
26	Đất đấu giá và xét định giá xã Nhân Thành	0,50	-	-	Xã Nhân Thành	UBND xã Nhân Thành	
27	Đất đấu giá và xét định giá xã Đức Thành	0,50	-	-	Xã Đức Thành	UBND xã Đức Thành	
28	Đất đấu giá và xét định giá xã Thịnh Thành	0,34	-	-	Xã Thịnh Thành	UBND xã Thịnh Thành	
29	Đất đấu giá và xét định giá xã Tiến Thành	0,60	-	-	Xã Tiến Thành	UBND xã Tiến Thành	
30	Đất đấu giá và xét định giá xã Công Thành	0,60	-	-	Xã Công Thành	UBND xã Công Thành	


DANH MỤC CÁC CÔNG TRÌNH, DỰ ÁN CHUYỂN MỤC ĐÍCH SỬ DỤNG ĐẤT
(Ban hành kèm theo Nghị quyết số 153 /NQ-HĐND ngày 12/ 12/ 2014 của HĐND tỉnh Nghệ An)

STT	Tên công trình, dự án	Diện tích chuyển mục đích sử dụng đất (ha)			Địa điểm thực hiện	Chủ đầu tư	Ghi chú
		Đất trồng lúa	Đất rừng phòng hộ	Đất rừng đặc dụng			
31	Đất đấu giá và xét định giá xã Bắc Thành	0,40	-	-	Xã Bắc Thành	UBND xã Bắc Thành	
32	Đất đấu giá và xét định giá xã Vĩnh Thành	0,40	-	-	Xã Vĩnh Thành	UBND xã Vĩnh Thành	
33	Đất đấu giá và xét định giá xã Hoa Thành	0,42	-	-	Xã Hoa Thành	UBND xã Hoa Thành	
34	Đất đấu giá và xét định giá xã Hậu Thành	0,50	-	-	Xã Hậu Thành	UBND xã Hậu Thành	
35	Đất đấu giá và xét định giá xã Đại Thành	0,60	-	-	Xã Đại Thành	UBND xã Đại Thành	
36	Đất đấu giá và xét định giá xã Mỹ Thành	0,50	-	-	Xã Mỹ Thành	UBND xã Mỹ Thành	
37	Đất đấu giá và xét định giá xã Long Thành	0,60	-	-	Xã Long Thành	UBND xã Long Thành	
38	Đất đấu giá và xét định giá xã Đô Thành	0,40	-	-	Xã Đô Thành	UBND xã Đô Thành	
39	Đất đấu giá và xét định giá xã Hùng Thành	0,30	-	-	Xã Hùng Thành	UBND xã Hùng Thành	
40	Đất đấu giá và xét định giá xã Khánh Thành	0,40	-	-	Xã Khánh Thành	UBND xã Khánh Thành	
41	Đất đấu giá và xét định giá xã Xuân Thành	0,80	-	-	Xã Xuân Thành	UBND xã Xuân Thành	
42	Đất đấu giá và xét định giá xã Lãng Thành	0,30	-	-	Xã Lãng Thành	UBND xã Lãng Thành	

DANH MỤC CÁC CÔNG TRÌNH, DỰ ÁN CHUYÊN MỤC ĐÍCH SỬ DỤNG ĐẤT
 (Ban hành kèm theo Nghị quyết số 153 /NQ-HĐND ngày 12/ 12/ 2014 của HĐND tỉnh Nghệ An)

STT	Tên công trình, dự án	Diện tích chuyên mục đích sử dụng đất (ha)			Địa điểm thực hiện	Chủ đầu tư	Ghi chú
		Đất trồng lúa	Đất rừng phòng hộ	Đất rừng đặc dụng			
43	Đất đấu giá và xét định giá xã Tây Thành	0,35	-	-	Xã Tây Thành	UBND xã Tây Thành	
44	Đất đấu giá và xét định giá xã Đồng Thành	0,40	-	-	Xã Đồng Thành	UBND xã Đồng Thành	
45	Đất đấu giá và xét định giá xã Tân Thành	2,00	-	-	Xã Tân Thành	UBND xã Tân Thành	
46	Đất đấu giá và xét định giá xã Mã Thành	0,60	-	-	Xã Mã Thành	UBND xã Mã Thành	
47	Đất đấu giá và xét định giá xã Sơn Thành	0,09	-	-	Xã Sơn Thành	UBND xã Sơn Thành	
48	Đất đấu giá và xét định giá xã Phú Thành	0,40	-	-	Xã Phú Thành	UBND xã Phú Thành	
49	Đất đấu giá và xét định giá xã Lý Thành	0,50	-	-	Xã Lý Thành	UBND xã Lý Thành	
50	Đất đấu giá và xét định giá xã Phúc Thành	0,40	-	-	Xã Phúc Thành	UBND xã Phúc Thành	
51	Đất đấu giá và xét định giá xã Viên Thành	0,45	-	-	Xã Viên Thành	UBND xã Viên Thành	
52	Đất đấu giá và xét định giá xã Bảo Thành	0,30	-	-	Xã Bảo Thành	UBND xã Bảo Thành	
53	Đất đấu giá và xét định giá xã Kim Thành	0,30	-	-	Xã Kim Thành	UBND xã Kim Thành	
54	Đất đấu giá và xét định giá xã Văn Thành	0,50	-	-	Xã Văn Thành	UBND xã Văn Thành	


DANH MỤC CÁC CÔNG TRÌNH, DỰ ÁN CHUYỂN MỤC ĐÍCH SỬ DỤNG ĐẤT
(Ban hành kèm theo Nghị quyết số 153 /NQ-HĐND ngày 12/ 12/ 2014 của HĐND tỉnh Nghệ An)

STT	Tên công trình, dự án	Diện tích chuyển mục đích sử dụng đất (ha)			Địa điểm thực hiện	Chủ đầu tư	Ghi chú
		Đất trồng lúa	Đất rừng phòng hộ	Đất rừng đặc dụng			
55	Đất đấu giá và xét định giá đất ở thị trấn	1,00	-	-	TT Yên Thành	UBND thị trấn Yên Thành	
56	Xây dựng Nhà thờ Bảo Nham	0,30	-	-	Xã Bảo Thành	UBND xã Bảo Thành	
57	Xây dựng Trụ sở quỹ tín dụng xã Xuân Thành	0,06	-	-	Xã Xuân Thành	UBND xã Xuân Thành	
58	Xây dựng Quỹ tín dụng xã Viên Thành	0,18	-	-	Xã Viên Thành	UBND xã Viên Thành	
59	Xây dựng Quỹ tín dụng xã Bảo Thành	0,10	-	-	Xã Bảo Thành	UBND xã Bảo Thành	
60	Xây dựng Hợp tác xã nông nghiệp xã Xuân Thành	0,30	-	-	Xã Xuân Thành	UBND xã Xuân Thành	
VI	Huyện Quỳnh Lưu						
1	Xây dựng Trạm y tế xã Quỳnh Yên	0,12	-	-	Xã Quỳnh Yên	UBND xã Quỳnh Yên	
2	Mở rộng trạm y tế xã Quỳnh Hồng	0,02	-	-	Xã Quỳnh Hồng	UBND xã Quỳnh Hồng	
3	Xây dựng Trường mầm non xã Quỳnh Hưng	0,35	-	-	Xã Quỳnh Hưng	UBND xã Quỳnh Hưng	
4	Mở rộng trường THCS xã Quỳnh Thanh	0,20	-	-	Xã Quỳnh Thanh	UBND xã Quỳnh Thanh	
5	Mở rộng trường tiểu học xã Quỳnh Hậu	0,13	-	-	Xã Quỳnh Hậu	UBND xã Quỳnh Hậu	
6	Xây dựng Sân vận động xã Quỳnh Thạch	1,10	-	-	Xã Quỳnh Thạch	UBND xã Quỳnh Thạch	


DANH MỤC CÁC CÔNG TRÌNH, DỰ ÁN CHUYÊN MỤC ĐÍCH SỬ DỤNG ĐẤT
(Ban hành kèm theo Nghị quyết số 153 /NQ-HĐND ngày 12/ 12/ 2014 của HĐND tỉnh Nghệ An)

STT	Tên công trình, dự án	Diện tích chuyển mục đích sử dụng đất (ha)			Địa điểm thực hiện	Chủ đầu tư	Ghi chú
		Đất trồng lúa	Đất rừng phòng hộ	Đất rừng đặc dụng			
7	Xây dựng Sân thể thao xã Quỳnh Bá	1,00	-	-	Xã Quỳnh Bá	UBND xã Quỳnh Bá	
8	Mở rộng sân vận động xã Quỳnh Hậu	0,42	-	-	Xã Quỳnh Hậu	UBND xã Quỳnh Hậu	
9	Xây dựng Đường giao thông nối các xã miền núi phía Tây huyện Quỳnh Lưu	1,14	-	-	Quỳnh Hoa, Quỳnh Mỹ, Quỳnh Tân, Quỳnh Văn	UBND huyện Quỳnh Lưu	
10	Mở rộng, nâng cấp đường Quỳnh Hậu - Quỳnh Hoa (hướng đi Quỳnh Thắng)	0,70	-	-	Quỳnh Hoa, Quỳnh Hậu	UBND huyện Quỳnh Lưu	
11	Xây dựng Đường giao thông nối QL1A (Quỳnh Thạch) đi Quỳnh Hoa (Km0+00 đến Km6+378,25)	1,05	-	-	Quỳnh Hoa, Quỳnh Thạch,	UBND huyện Quỳnh Lưu	
12	Xây dựng Tuyến đường ven biển Nghi Sơn (Thanh Hóa) đến Cửa Lò (Nghệ An)	0,43	5,53	-	Quỳnh Thọ, Sơn Hải, Quỳnh Thuận, Tiên Thủy, Quỳnh Lương, Quỳnh Nghĩa,	Sở Giao thông Vận tải	
13	Xây dựng Đường Giao thông nội đồng, liên thôn xóm, xã Tân Sơn	0,97	-	-	Xã Tân Sơn	UBND xã Tân Sơn	
14	Xây dựng đường Giao thông nông thôn (Xóm 1 đi Xóm 2, Xóm 6 đi Xóm 11), xã Ngọc Sơn	0,30	-	-	Xã Ngọc Sơn	UBND xã Ngọc Sơn	
15	Xây dựng đường Giao thông nội đồng, liên thôn, xã Quỳnh Thạch	0,30	-	-	Xã Quỳnh Thạch	UBND xã Quỳnh Thạch	


DANH MỤC CÁC CÔNG TRÌNH, DỰ ÁN CHUYỂN MỤC ĐÍCH SỬ DỤNG ĐẤT
(Ban hành kèm theo Nghị quyết số 153 /NQ-HĐND ngày 12/12/2014 của HĐND tỉnh Nghệ An)

STT	Tên công trình, dự án	Diện tích chuyển mục đích sử dụng đất (ha)			Địa điểm thực hiện	Chủ đầu tư	Ghi chú
		Đất trồng lúa	Đất rừng phòng hộ	Đất rừng đặc dụng			
16	Mở rộng, nâng cấp đường giao thông từ QL1A (Quỳnh Thạch) đi Quỳnh Lương nối đê biển Bãi ngang	0,85	-	-	Xã Quỳnh Thạch Quỳnh Thanh Quỳnh Lương	UBND huyện Quỳnh Lưu	
17	Xây dựng Đường từ QL1A - ga Cầu Giát nối Quốc lộ 48B	0,20	-	-	Thị trấn Cầu Giát	UBND huyện Quỳnh Lưu	
18	Xây dựng Đường giao thông nông thôn huyện Quỳnh Lưu các tuyến: Quỳnh Thạch - Quỳnh Thanh - Quỳnh Lương; Quỳnh Văn - Quỳnh Thanh - Quỳnh Yên	0,37	-	-	Xã Quỳnh Thạch, Quỳnh Thanh	UBND xã Quỳnh Thạch, UBND xã Quỳnh Thanh	Đã GPMB, chưa xin CMĐSD
19	Xây dựng Đường giao thông Quỳnh Hưng đi Quỳnh Diễn	0,20	-	-	Xã Quỳnh Hưng, Quỳnh Diễn	UBND huyện Quỳnh Lưu	
20	Xây dựng Đường giao thông nội xã Quỳnh Lâm	0,80	-	-	Xã Quỳnh Lâm	UBND xã Quỳnh Lâm	
21	Mở rộng đường ngã ba giáp Quỳnh Giang đi đồng Hội	0,30	-	-	Xã Quỳnh Diễn	UBND xã Quỳnh Diễn	
22	Xây dựng Đường giao thông nội xã Quỳnh Ngọc	0,05	-	-	Xã Quỳnh Ngọc	UBND xã Quỳnh Ngọc	
23	Xây dựng Đường giao thông liên thôn qua các thôn 6-7-10 (phục vụ NT mới).	0,20	-	-	Xã Quỳnh Tam	UBND xã Quỳnh Tam	
24	Mở rộng đường xóm 3B-4-11, xã Quỳnh Tam	0,04	-	-	Xã Quỳnh Tam	UBND xã Quỳnh Tam	
25	Xây dựng Đường làng nghề sản xuất miến Phú Thành, xã Quỳnh Hậu	0,60	-	-	Xã Quỳnh Hậu	UBND xã Quỳnh Hậu	


DANH MỤC CÁC CÔNG TRÌNH, DỰ ÁN CHUYÊN MỤC ĐÍCH SỬ DỤNG ĐẤT
(Ban hành kèm theo Nghị quyết số 153 /NQ-HĐND ngày 12/ 12/ 2014 của HĐND tỉnh Nghệ An)

STT	Tên công trình, dự án	Diện tích chuyển mục đích sử dụng đất (ha)			Địa điểm thực hiện	Chủ đầu tư	Ghi chú
		Đất trồng lúa	Đất rừng phòng hộ	Đất rừng đặc dụng			
26	Xây dựng Đường giao thông nội xã Quỳnh Hoa	0,10	-	-	Xã Quỳnh Hoa	UBND xã Quỳnh Hoa	
27	Xây dựng Đường giao thông nội xã Quỳnh Văn	0,10	-	-	Xã Quỳnh Văn	UBND xã Quỳnh Văn	
28	Xây dựng Đường giao thông từ QL1A (Quỳnh Hậu) đi Quỳnh Đôi nối đường du lịch sinh thái đi biển Quỳnh Bảng)	2,75	-	-	Xã Quỳnh Hậu, Quỳnh Đôi, Quỳnh Yên, Quỳnh Bá, Quỳnh Thanh	UBND huyện Quỳnh Lưu	
29	Xây dựng Nhà máy nước sạch	0,30	-	-	Xã Quỳnh Hoa	UBND huyện Quỳnh Lưu	
30	Thủy lợi nội đồng xã Quỳnh Hoa	0,20	-	-	Xã Quỳnh Hoa	UBND xã Quỳnh Hoa	
31	Mở rộng đập (Khe Gang, Hóc Nghệt), xã Ngọc Sơn	5,00	-	-	Xã Ngọc Sơn	UBND xã Ngọc Sơn	
32	Sửa chữa, nâng cấp hệ thống thủy lợi nội đồng (kênh tưới đập Khe Sái, kênh đồng Dốc, kênh nội đồng đập Hóc Mua, kênh nội đồng đập Hóc Nghệt)	1,00	-	-	Xã Ngọc Sơn	UBND xã Ngọc Sơn	
33	Thủy lợi nội đồng xã Quỳnh Thạch	0,40	-	-	Xã Quỳnh Thạch	UBND xã Quỳnh Thạch	
34	Mở rộng, nâng cấp nhà máy nước Cầu Giát	2,26	-	-	Xã Quỳnh Bá, Quỳnh Hồng	UBND huyện Quỳnh Lưu	
35	Mở rộng và nâng cấp nhà máy nước sinh hoạt xã Quỳnh Yên	1,34	-	-	Xã Quỳnh Yên	UBND huyện Quỳnh Lưu	


DANH MỤC CÁC CÔNG TRÌNH, DỰ ÁN CHUYỂN MỤC ĐÍCH SỬ DỤNG ĐẤT
(Ban hành kèm theo Nghị quyết số 153 /NQ-HĐND ngày 12/ 12/ 2014 của HĐND tỉnh Nghệ An)

STT	Tên công trình, dự án	Diện tích chuyển mục đích sử dụng đất (ha)			Địa điểm thực hiện	Chủ đầu tư	Ghi chú
		Đất trồng lúa	Đất rừng phòng hộ	Đất rừng đặc dụng			
36	Xây dựng Nhà máy nước xã Quỳnh Lâm	0,70	-	-	Xã Quỳnh Lâm	UBND xã Quỳnh Lâm	
37	Sửa chữa, nâng cấp kênh tiêu úng liên xã Quỳnh Giang - Quỳnh Diễn	1,75	-	-	Xã Quỳnh Diễn, Quỳnh Giang	UBND huyện Quỳnh Lưu	
38	Hệ thống tưới, tiêu úng vùng màu xã Quỳnh Ngọc	0,05	-	-	Xã Quỳnh Ngọc	UBND xã Quỳnh Ngọc	
39	Hệ thống tưới, tiêu úng vùng màu xã Quỳnh Hậu	0,20	-	-	Xã Quỳnh Hậu	UBND xã Quỳnh Hậu	
40	Hệ thống tưới, tiêu úng vùng màu xã Quỳnh Nghĩa	1,11	-	-	Xã Quỳnh Nghĩa	Sở NN&PTNT	
41	Thủy lợi nội đồng xã Quỳnh Văn	0,25	-	-	Xã Quỳnh Văn	UBND xã Quỳnh Văn	
42	Nâng cấp tuyến đê cửa sông Thái	1,87	-	-	Sơn Hải, Quỳnh Ngọc, Quỳnh Hưng, Quỳnh Lâm, Quỳnh Diễn, Quỳnh Giang	UBND huyện Quỳnh Lưu	Đã GPMB, thực hiện 1 phần, chưa xin CMĐSD
43	Xây dựng Chợ xã Quỳnh Thạch (Hạ Biên)	0,50	-	-	Xã Quỳnh Thạch	UBND xã Quỳnh Thạch	
44	Xây dựng Chợ xã Quỳnh Bá (Rộc Đạc)	0,30	-	-	Xã Quỳnh Bá	UBND xã Quỳnh Bá	
45	Xây dựng Chợ xã Quỳnh Lâm	0,60	-	-	Xã Quỳnh Lâm	UBND xã Quỳnh Lâm	
46	Xây dựng Chợ Vân, xã Quỳnh Văn	1,00	-	-	Xã Quỳnh Văn	UBND xã Quỳnh Văn	

DANH MỤC CÁC CÔNG TRÌNH, DỰ ÁN CHUYÊN MỤC ĐÍCH SỬ DỤNG ĐẤT
(Ban hành kèm theo Nghị quyết số 153 /NQ-HĐND ngày 12/ 12/ 2014 của HĐND tỉnh Nghệ An)

STT	Tên công trình, dự án	Diện tích chuyển mục đích sử dụng đất (ha)			Địa điểm thực hiện	Chủ đầu tư	Ghi chú
		Đất trồng lúa	Đất rừng phòng hộ	Đất rừng đặc dụng			
47	Đất ở tại nông thôn (các Xóm 4, 5, 6, 9, 11, 12), xã Quỳnh Yên	1,80	-	-	Xã Quỳnh Yên	UBND xã Quỳnh Yên	
48	Đất ở tại nông thôn (Xóm 10), xã Quỳnh Thắng	0,16	-	-	Xã Quỳnh Thắng	UBND xã Quỳnh Thắng	
49	Đất ở tại nông thôn (Xóm 3, 2A, 2B, Đồng Đạt; Xóm 4, 6, Cầu Sắt, trục đường đi Q.Tam), xã Tân Sơn	1,43	-	-	Xã Tân Sơn	UBND xã Tân Sơn	
50	Đất ở tại nông thôn (Cồn Hâu, Cồn Cát), xã Quỳnh Bá	1,06	-	-	Xã Quỳnh Bá	UBND xã Quỳnh Bá	
51	Đất ở nông thôn vùng Làng Cộ, xã Quỳnh Tân	0,90	-	-	Xã Quỳnh Tân	UBND xã Quỳnh Tân	
52	Đất ở tại nông thôn (đồng Dủ Vạc, ao bà Nường, Đồng ông Thịnh, Đồng hói bên), xã Quỳnh Thanh	5,40	-	-	Xã Quỳnh Thanh	UBND xã Quỳnh Thanh	
53	Đất ở nông thôn (Dọc đường Quốc lộ 48B xóm 8), xã Quỳnh Mỹ	0,50	-	-	Xã Quỳnh Mỹ	UBND xã Quỳnh Mỹ	
54	Đất ở tại nông thôn (Đồng Gạo Thê), xã Ngọc Sơn	0,19	-	-	Xã Ngọc Sơn	UBND xã Ngọc Sơn	
55	Đất ở đô thị, thị trấn Cầu Giát	1,07	-	-	TT. Cầu Giát	UBND thị trấn Cầu Giát	
56	Xây dựng trụ sở UBND xã Quỳnh Hồng	0,35	-	-	Xã Quỳnh Hồng	UBND xã Quỳnh Hồng	
57	Mở rộng trụ sở UBND huyện Quỳnh Lưu	0,40	-	-	Xã Quỳnh Hồng	UBND huyện Quỳnh Lưu	
58	Xây dựng Trụ sở làm việc HDND - UBND xã Quỳnh Châu	1,20	-	-	Xã Quỳnh Châu	UBND xã Quỳnh Châu	


DANH MỤC CÁC CÔNG TRÌNH, DỰ ÁN CHUYÊN MỤC ĐÍCH SỬ DỤNG ĐẤT
(Ban hành kèm theo Nghị quyết số 153 /NQ-HĐND ngày 12/ 12/ 2014 của HĐND tỉnh Nghệ An)

STT	Tên công trình, dự án	Diện tích chuyên mục đích sử dụng đất (ha)			Địa điểm thực hiện	Chủ đầu tư	Ghi chú
		Đất trồng lúa	Đất rừng phòng hộ	Đất rừng đặc dụng			
59	Xây dựng hạt kiểm lâm Quỳnh Lưu	0,10	-	-	Xã Quỳnh Hồng	UBND huyện Quỳnh Lưu	
60	Mở rộng nghĩa địa xã Quỳnh Hồng	0,20	-	-	Xã Quỳnh Hồng	UBND xã Quỳnh Hồng	
61	Xây dựng Nhà văn hóa xóm 11, xã Quỳnh Giang	0,05	-	-	Xã Quỳnh Giang	UBND xã Quỳnh Giang	
62	Xây dựng Nhà văn hóa xóm 11,12, xã Quỳnh Hưng	0,10	-	-	Xã Quỳnh Hưng	UBND xã Quỳnh Hưng	
63	Xây dựng Nhà văn hóa xóm 19,20,21,23, xã Quỳnh Lâm	0,75	-	-	Xã Quỳnh Lâm	UBND xã Quỳnh Lâm	
64	Phục dựng Đền Hạ, xã Quỳnh Thạch	0,10	-	-	Xã Quỳnh Thạch	UBND xã Quỳnh Thạch	
65	Xây dựng Trụ sở Phòng Cảnh sát Phòng cháy và chữa cháy số 4	2,50	-	-	Xã Quỳnh Giang	Cảnh sát PCCC Nghệ An	
VII	Thị xã Hoàng Mai		-	-			
1	Xây dựng Nhà máy sản xuất Ethanol	0,67	-	-	Xã Quỳnh Lập	Công ty Bohra Industries Ltd (Ấn Độ)	
2	Xây dựng Nhà máy sản xuất phân bón	0,40	-	-	Xã Quỳnh Lập	TCT công nghiệp xi măng VN	
3	Xây dựng Cảng Vicem	3,33	-	-	Xã Quỳnh Lộc	CT TNHH thép Kobe, Nhật Bản	
4	Xây dựng Siêu thị điện máy, điện lạnh, điện dân dụng Hoàng Quảng	0,25	-	-	Xã Quỳnh Lập	Công ty TNHH Hoàng Quảng	


DANH MỤC CÁC CÔNG TRÌNH, DỰ ÁN CHUYÊN MỤC ĐÍCH SỬ DỤNG ĐẤT
(Ban hành kèm theo Nghị quyết số 153 /NQ-HĐND ngày 12/ 12/ 2014 của HĐND tỉnh Nghệ An)

STT	Tên công trình, dự án	Diện tích chuyên mục đích sử dụng đất (ha)			Địa điểm thực hiện	Chủ đầu tư	Ghi chú
		Đất trồng lúa	Đất rừng phòng hộ	Đất rừng đặc dụng			
5	Xây dựng Nhà máy may xuất khẩu	7,00	-	-	Xã Quỳnh Vinh	Tổng Công ty dệt may Việt Nam	
6	Mở rộng trường THPT Hoàng Mai	0,79	-	-	Phường Quỳnh Thiện	Sở Giáo dục Đào tạo	
7	Xây dựng Trường mầm non A, xã Quỳnh Vinh	0,50	-	-	Xã Quỳnh Vinh	UBND xã Quỳnh Vinh	
8	Xây dựng Trường mầm non B, xã Quỳnh Vinh	0,50	-	-	Xã Quỳnh Vinh	UBND xã Quỳnh Vinh	
9	Xây dựng Trường tiểu học Quỳnh Lập A	1,20	-	-	Xã Quỳnh Lập	UBND xã Quỳnh Lập	
10	Xây dựng Đường ven biển từ Nghi Sơn (Thanh Hóa) đến Cửa Lò (Nghệ An)	2,80	-	-	Xã Quỳnh Lộc, phường Mai Hùng	Sở Giao thông Vận tải	
11	Nâng cấp mở rộng đường QL1A đi cảng Đông Hội	0,30	-	-	Xã Quỳnh Lập	UBND thị xã Hoàng Mai	
12	Xây dựng Đường giao thông nối từ QL1A-huyện Nghĩa Đàn-thị xã Thái Hòa	0,10	-	-	Xã Quỳnh Vinh	UBND thị xã Hoàng Mai	
13	Xây dựng Bến xe khách tư nhân, Phường Mai Hùng	0,57	-	-	Phường Mai Hùng	Công ty TNHH Thư Lộc	
14	Mở rộng đường giao thông phường Mai Hùng	1,00	-	-	Phường Mai Hùng	UBND phường Mai Hùng	
15	Mở rộng đường giao thông các thôn, xã Quỳnh Lộc	0,10	-	-	Xã Quỳnh Lộc	UBND xã Quỳnh Lộc	


DANH MỤC CÁC CÔNG TRÌNH, DỰ ÁN CHUYỂN MỤC ĐÍCH SỬ DỤNG ĐẤT
(Ban hành kèm theo Nghị quyết số 153 /NQ-HĐND ngày 12/ 12/ 2014 của HĐND tỉnh Nghệ An)

STT	Tên công trình, dự án	Diện tích chuyển mục đích sử dụng đất (ha)			Địa điểm thực hiện	Chủ đầu tư	Ghi chú
		Đất trồng lúa	Đất rừng phòng hộ	Đất rừng đặc dụng			
16	Xây dựng Đường GT nối QL1A (Quỳnh Xuân) đi Quỳnh Liên (Biển Quỳnh) huyện Quỳnh Lưu	0,24	-	-	Phường Quỳnh Xuân	UBND phường Quỳnh Xuân	Đã GPMB, thực hiện 1 phần, chưa xin CMĐSD
17	Xây dựng Nhà máy nước TX. Hoàng Mai	6,00	-	-	Phường Mai Hùng	UBND thị xã Hoàng Mai	
18	Đất ở Đồng Đập, Đồng Nỏ xóm 20, xã Quỳnh Vinh	2,50	-	-	Xã Quỳnh Vinh	UBND xã Quỳnh Vinh	
19	Đất ở Đồng Đập xóm 20, xã Quỳnh Vinh (vị trí 2)	2,00	-	-	Xã Quỳnh Vinh	UBND xã Quỳnh Vinh	
20	Đấu giá đất ở xóm 3, Phường Quỳnh Trang	0,30	-	-	Phường Quỳnh Trang	UBND-Phường Quỳnh Trang	
21	Đấu giá đất vùng Cồn Ran thôn 7, xã Quỳnh Lộc	0,62	-	-	Xã Quỳnh Lộc	UBND xã Quỳnh Lộc	
22	Đấu giá đất vùng Đồng Bài thôn 6, xã Quỳnh Lộc	0,21	-	-	Xã Quỳnh Lộc	UBND xã Quỳnh Lộc	
23	Đấu giá đất ở vùng sân bóng thôn 4, xã Quỳnh Lộc	0,25	-	-	Xã Quỳnh Lộc	UBND xã Quỳnh Lộc	
24	Đất ở đô thị khối Tân Nông, phường Quỳnh Dị	2,00	-	-	Phường Quỳnh Dị	UBND phường Quỳnh Dị	
25	Đất ở đô thị khối 6, 15, 19 phường Mai Hùng	0,63	-	-	Phường Mai Hùng	UBND phường Mai Hùng	
26	Khu nhà ở tại thị trấn Hoàng Mai, huyện Quỳnh Lưu	4,00	-	-	Phường Quỳnh thiện	UBND phường Quỳnh thiện	


DANH MỤC CÁC CÔNG TRÌNH, DỰ ÁN CHUYÊN MỤC ĐÍCH SỬ DỤNG ĐẤT
(Ban hành kèm theo Nghị quyết số 153 /NQ-HĐND ngày 12/ 12/ 2014 của HĐND tỉnh Nghệ An)

STT	Tên công trình, dự án	Diện tích chuyên mục đích sử dụng đất (ha)			Địa điểm thực hiện	Chủ đầu tư	Ghi chú
		Đất trồng lúa	Đất rừng phòng hộ	Đất rừng đặc dụng			
27	Đất ở đô thị khối 1, 3, 5, 8, 9, phường. Quỳnh thiện	1,80	-	-	Phường Quỳnh thiện	UBND phường Quỳnh thiện	
28	Xây dựng Trạm bảo vệ thực vật, Trạm thú y, Trạm khuyến nông, khuyến ngư thị xã Hoàng Mai	0,51	-	-	Phường Quỳnh Dị	Sở NN PTNT	
29	Xây dựng Xí nghiệp thủy lợi	0,17	-	-	Phường Quỳnh Dị	Sở NN PTNT	
30	Xây dựng Nhà văn hóa khối Phú Lợi 2, phường Quỳnh Dị	0,06	-	-	Phường Quỳnh Dị	UBND Phường Quỳnh Dị	
31	Xây dựng Nhà văn hóa thôn 4, xã Quỳnh Vinh	0,05	-	-	Xã Quỳnh Vinh	UBND xã Quỳnh Vinh	
32	Xây dựng Nhà văn hóa khối 7, phường Mai Hùng	0,06	-	-	Phường Mai Hùng	UBND Phường Mai Hùng	
33	Mở rộng đền Kim Lung	0,30	-	-	Phường Mai Hùng	UBND Phường Mai Hùng	
VIII	Huyện Nghĩa Đàn						
1	Xây dựng Nhà máy Cmistone Việt Nam tại cụm công nghiệp Nghĩa Long	0,25	-	-	Xã Nghĩa Long	CTCP Cmistone Việt Nam	
2	Xây dựng đường dây 110 KV và trạm biến áp 110 KV Bắc Á	0,07	-	-	Ngũ Trung, Nghĩa Thắng, Nghĩa Bình, Nghĩa Liên	Tổng công ty điện lực miền Bắc	
3	Xây dựng Đường giao thông nội đồng xóm Môn, xóm Tân, xã Nghĩa Lạc	0,10	-	-	Xã Nghĩa Lạc	UBND xã Nghĩa Lạc	
4	Mở rộng đường giao thông xóm 1B, 1A, 2A xã Nghĩa Mai	0,09	-	-	Xã Nghĩa Mai	UBND xã Nghĩa Mai	

DANH MỤC CÁC CÔNG TRÌNH, DỰ ÁN CHUYỂN MỤC ĐÍCH SỬ DỤNG ĐẤT
(Ban hành kèm theo Nghị quyết số 153 /NQ-HĐND ngày 12/ 12/ 2014 của HĐND tỉnh Nghệ An)

STT	Tên công trình, dự án	Diện tích chuyển mục đích sử dụng đất (ha)			Địa điểm thực hiện	Chủ đầu tư	Ghi chú
		Đất trồng lúa	Đất rừng phòng hộ	Đất rừng đặc dụng			
5	Mở rộng đường giao thông nông thôn xã Nghĩa An	6,50	-	-	Xã ghĩa An	UBND xã Nghĩa An	
6	Mở rộng bãi rác Khe đục, xã Nghĩa Khánh	0,20	-	-	Xã Nghĩa Khánh	UBND xã Nghĩa Khánh	Đã GPMB, chưa xin CMĐSD
7	Đấu giá đất ở, thị trấn Nghĩa Đàn	0,07	-	-	TT Nghĩa Đàn	UBND thị trấn Nghĩa Đàn	
8	Xây dựng Cây xăng thị trấn Nghĩa Đàn	0,22	-	-	TT Nghĩa Đàn	Công ty xăng dầu Nghệ An	
IX	Thị xã Thái Hòa						
1	Xây dựng Tuyến đường trục dọc D4 thuộc các dự án xây dựng hạ tầng giao thông Trung tâm đô thị mới thị xã Thái Hòa	1,17	-	-	Phường Long Sơn	UBND thị xã Thái Hòa	
2	Xây dựng Tuyến đường ngang N2 thuộc hệ thống hạ tầng giao thông khu đô thị mới Thái Hòa	1,15	-	-	Phường Hòa Hiếu	UBND thị xã Thái Hòa	
3	Xây dựng Tuyến đường ngang N3 thuộc hệ thống hạ tầng giao thông khu đô thị mới Thái Hòa	0,82	-	-	Phường Hòa Hiếu	UBND thị xã Thái Hòa	
4	Xây dựng Khu di chỉ khảo cổ gắn với du lịch sinh thái Làng Vạc, xã Nghĩa Hòa	6,00	-	-	Xã Nghĩa Hòa	UBND thị xã Thái Hòa	
5	Đấu giá đất ở Đồng Bàu, xã Nghĩa Mỹ	1,00	-	-	Xã Nghĩa Mỹ	UBND xã Nghĩa Mỹ	
6	Đấu giá đất ở khối Tân Tiến, phường Hòa Hiếu	1,00	-	-	Phường Hòa Hiếu	UBND phường Hòa Hiếu	
7	Đấu giá đất khối Đồng Tâm 2, phường Hòa Hiếu	0,23	-	-	Phường Hòa Hiếu	UBND phường Hòa Hiếu	


DANH MỤC CÁC CÔNG TRÌNH, DỰ ÁN CHUYỂN MỤC ĐÍCH SỬ DỤNG ĐẤT
(Ban hành kèm theo Nghị quyết số 153 /NQ-HĐND ngày 12/ 12/ 2014 của HĐND tỉnh Nghệ An)

STT	Tên công trình, dự án	Diện tích chuyển mục đích sử dụng đất (ha)			Địa điểm thực hiện	Chủ đầu tư	Ghi chú
		Đất trồng lúa	Đất rừng phòng hộ	Đất rừng đặc dụng			
8	Đấu giá Đất ở đồng bờ ao, phường Long Sơn	1,60	-	-	Phường Long Sơn	UBND Phường Long Sơn	
9	25 hộ sử dụng trên đất nông nghiệp sau 1/7/2004, phường Hòa Hiếu	0,80	-	-	Phường Hòa Hiếu	UBND phường Hòa Hiếu	
10	Xây dựng Trụ sở, cơ sở đào tạo hệ thống Kho bạc nhà nước	0,30	-	-	Phường Long Sơn	Kho bạc nhà nước TX. Thái Hòa	
11	Mở rộng trụ sở Bảo hiểm xã hội TX. Thái Hòa	0,40	-	-	Phường Long Sơn	BHXH	
12	Xây dựng Trụ sở làm việc Trung tâm dân số kế hoạch hóa gia đình thị xã Thái Hòa	0,20	-	-	Phường Long Sơn	UB dân số Gia đình và trẻ em	
13	Xây dựng Trụ sở cơ quan Liên Đoàn Lao động thị xã Thái Hòa	0,10	-	-	Phường Long Sơn	Liên Đoàn Lao Động	
14	Xây dựng Khu cây xanh kết hợp dịch vụ vui chơi (Giao nhau N6, Vực Giồng), phường Long Sơn	1,30	-	-	Phường Long Sơn	UBND thị xã Thái Hòa	
15	Xây dựng Khu cây xanh kết hợp dịch vụ vui chơi (Giao nhau N1, Vực Giồng), phường Long Sơn	0,50	-	-	Phường Long Sơn	UBND thị xã Thái Hòa	
X	Huyện Tân Kỳ						
1	Xây dựng Cầu Khe chui (Xóm Xuân Hương; Xóm Tân Quang), xã Hương Sơn	0,50	-	-	Xã Hương Sơn	UBND xã Hương Sơn	
2	Xây dựng Đường xóm 2-xóm 10, xã Tiên Kỳ	0,09	-	-	Xã Tiên Kỳ	UBND xã Tiên Kỳ	
3	Xây dựng Đường xóm 1-xóm 10, xã Tiên Kỳ	0,07	-	-	Xã Tiên Kỳ	UBND xã Tiên Kỳ	
4	Xây dựng Đường vào trạm y tế xã Tân Hương (NVH xóm 6 qua trạm Y tế).	0,08	-	-	Xã Tân Hương	UBND xã Tân Hương	


DANH MỤC CÁC CÔNG TRÌNH, DỰ ÁN CHUYỂN MỤC ĐÍCH SỬ DỤNG ĐẤT
(Ban hành kèm theo Nghị quyết số 153 /NQ-HĐND ngày 12/ 12/ 2014 của HĐND tỉnh Nghệ An)

STT	Tên công trình, dự án	Diện tích chuyển mục đích sử dụng đất (ha)			Địa điểm thực hiện	Chủ đầu tư	Ghi chú
		Đất trồng lúa	Đất rừng phòng hộ	Đất rừng đặc dụng			
5	Xây dựng Đường cứu hộ, cứu nạn (đường QL15B) Từ xã Kỳ Tân - Nghĩa Hợp: đoạn qua xã Nghĩa Dũng	0,20	-	-	Xã Nghĩa Dũng	UBND huyện Tân Kỳ	
6	Xây dựng Đường cứu hộ, cứu nạn (đường QL15B) Từ xã Kỳ Tân - Nghĩa Hợp: đoạn qua xã Nghĩa Hợp	0,20	-	-	Xã Nghĩa Hợp	UBND huyện Tân Kỳ	
7	Xây dựng Trạm Bom, kênh Đồng Dong dự án bản mỏng	7,00	-	-	Xã Nghĩa Dũng	UBND huyện Tân Kỳ	
8	Xây dựng Hồ chứa nước Huồi Phài, xã Tiên Kỳ	1,20	-	-	Xã Tiên Kỳ	UBND huyện Tân Kỳ	
9	Nâng cấp Đập Kéo, xã Nghĩa Phúc	2,00	-	-	Xã Nghĩa Phúc	UBND huyện Tân Kỳ	
10	Mở rộng trường Mầm Non xã Nghĩa Đồng	0,15	-	-	Xã Nghĩa Đồng	UBND xã Nghĩa Đồng	
11	Đấu giá đất ở Xóm 2; Xóm 6, xã Nghĩa Đồng	0,50	-	-	Nghĩa Đồng	UBND xã Kỳ Tân	
12	Chia lô đất ở các khối 1, 2 và 6, thị trấn Tân Kỳ	0,50	-	-	TT Tân Kỳ	UBND thị trấn Tân Kỳ	
13	Đấu giá đất ở Khối 6; Khối 9; Khối 10, thị trấn Tân Kỳ	0,50	-	-	TT Tân Kỳ	UBND thị trấn Tân Kỳ	
14	Xây dựng Trụ sở UBND xã Đồng Văn (Xóm Tân Diên)	0,50	-	-	Xã Đồng văn	UBND xã Đồng văn	
15	Mở rộng Trụ sở UBND xã Nghĩa Phúc	0,10	-	-	Xã Nghĩa Phúc	UBND xã Nghĩa Phúc	
16	Xây dựng NVH xóm 8, xã Tân Hương	0,05	-	-	Xã Tân Hương	UBND xã Tân Hương	


DANH MỤC CÁC CÔNG TRÌNH, DỰ ÁN CHUYỂN MỤC ĐÍCH SỬ DỤNG ĐẤT
(Ban hành kèm theo Nghị quyết số 153 /NQ-HĐND ngày 12/12/2014 của HĐND tỉnh Nghệ An)

STT	Tên công trình, dự án	Diện tích chuyển mục đích sử dụng đất (ha)			Địa điểm thực hiện	Chủ đầu tư	Ghi chú
		Đất trồng lúa	Đất rừng phòng hộ	Đất rừng đặc dụng			
17	Xây dựng Nhà văn hóa Đa chức năng xã Đồng Văn	0,30	-	-	Xã Đồng Văn	UBND xã Đồng Văn	
18	Xây dựng Nhà văn hóa xóm 4, xã Nghĩa Bình	0,05	-	-	Xã Nghĩa Bình	UBND xã Nghĩa Bình	
XI	Huyện Quỳnh Hợp						
1	Khai thác mỏ thiếc sa khoáng bản cô, xã Châu Thành	5,00	-	-	Xã Châu Thành	Công ty Kim loại màu Nghệ Tĩnh	
2	Mở rộng, nâng cấp bê tông hóa đường giao thông tuyến Na Khôm - Quang Thành	0,14	-	-	Xã Châu Quang	UBND xã Châu Quang	
3	Mở rộng, nâng cấp bê tông hóa đường giao thông tuyến Na Khôm - Đồng Hưởng	0,24	-	-	Xã Châu Quang	UBND xã Châu Quang	
4	Mở rộng đường nội đồng xóm Tàu, xã Nghĩa Xuân	0,20	-	-	Xã Nghĩa Xuân	UBND xã Nghĩa Xuân	
5	Mở rộng đường nội đồng xóm Đột Tân, xã Nghĩa Xuân	0,20	-	-	Xã Nghĩa Xuân	UBND xã Nghĩa Xuân	
6	Mở rộng đường nội đồng xóm Mo, xã Nghĩa Xuân	0,20	-	-	Xã Nghĩa Xuân	UBND xã Nghĩa Xuân	
7	Mở rộng đường từ Lò gạch lên Bản Lòng và từ Tam Thành đi Bản Tiệp, xã Châu Thái	0,60	-	-	Xã Châu Thái	UBND huyện Quỳnh Hợp	
8	Xây dựng Mương thoát nước xã Nghĩa Xuân	0,04	-	-	Xã Nghĩa Xuân	UBND xã Nghĩa Xuân	
9	Xây dựng Đập phụ, kênh tiêu thông hồ và kênh tiêu Châu Bình, thuộc dự án: Hồ chứa nước Bản Mông, xã Yên Hợp	2,70	-	-	Xã Yên Hợp	Sở NN & PTNT Nghệ An	


DANH MỤC CÁC CÔNG TRÌNH, DỰ ÁN CHUYỂN MỤC ĐÍCH SỬ DỤNG ĐẤT
(Ban hành kèm theo Nghị quyết số 153 /NQ-HĐND ngày 12/ 12/ 2014 của HĐND tỉnh Nghệ An)

STT	Tên công trình, dự án	Diện tích chuyển mục đích sử dụng đất (ha)			Địa điểm thực hiện	Chủ đầu tư	Ghi chú
		Đất trồng lúa	Đất rừng phòng hộ	Đất rừng đặc dụng			
10	Xây dựng Đập Hốc Mọi, xã Châu Quang	0,90	-	-	Xã Châu Quang	UBND xã Châu Quang	
11	Xây dựng Mương tiêu chống úng xóm Mới, Châu Lộc	0,08	-	-	Xã Châu Lộc	UBND huyện Quỳnh Hợp	
12	Xây dựng Chợ xã Châu Lý	0,40	-	-	Xã Châu Lý	UBND xã Châu Lý	
13	Dự án đầu tư di dân khẩn cấp ra khỏi vùng thiên tai sạt lở xã Châu Tiên và xã Liên Hợp	0,50	-	-	Xã Châu Tiên, Liên Hợp	UBND huyện Quỳnh Hợp	
14	Xây dựng Nhà văn hóa xóm Chô, xã Châu Lộc	0,15	-	-	Xã Châu Lộc	UBND xã Châu Lộc	
15	Xây dựng Nhà văn hóa xóm Mỹ Đình, xã Châu Đình	0,20	-	-	Xã Châu Đình	UBND xã Châu Đình	
XII	Huyện Quỳnh Châu						
1	Xây dựng Thủy điện Châu Thắng	0,15	-	-	Xã Châu Thắng	CTCP Thủy điện PRIME Quế Phong	
2	Xây dựng Hệ thống thủy lợi Bai Đón, xã Châu Thuận	0,04	-	-	Xã Châu Thuận	UBND xã Châu Thuận	
3	Mở rộng trường mầm non, Tiểu học, thị trấn Tân Lạc	0,56	-	-	Thị trấn Tân Lạc	UBND huyện Quỳnh Châu	
4	Xây dựng Nhà sinh hoạt cộng đồng bản Bua Lầu, xã Châu Tiên	0,10	-	-	Xã Châu Tiên	UBND xã Châu Tiên	
XIII	Huyện Quế Phong						
1	Xây dựng Thủy điện Châu Thắng	0,20	-	-	Xã Quế Sơn, Tiên Phong	CTCP Thủy điện PRIME Quế Phong	


DANH MỤC CÁC CÔNG TRÌNH, DỰ ÁN CHUYỂN MỤC ĐÍCH SỬ DỤNG ĐẤT
(Ban hành kèm theo Nghị quyết số 153 /NQ-HĐND ngày 12/ 12/ 2014 của HĐND tỉnh Nghệ An)

STT	Tên công trình, dự án	Diện tích chuyển mục đích sử dụng đất (ha)			Địa điểm thực hiện	Chủ đầu tư	Ghi chú
		Đất trồng lúa	Đất rừng phòng hộ	Đất rừng đặc dụng			
2	Xây dựng Thủy điện Nhạc Hạc	0,26	15,24	-	Xã Quế Sơn Quang Phong	Công ty cổ phần Za Hưng	
3	Xây dựng Đường giao thông nông thôn huyện Quế Phong (Giai đoạn 1: Đoạn Km0+00 - Km4+500)	0,06	-	-	Xã Tri Lễ, Châu Thôn	UBND huyện Quế Phong	
4	Xây dựng Đường giao thông liên xã Pà Pát-Bản Cẩm-Na Khích huyện Quế Phong	0,02	-	-	Xã Cẩm Muộn	UBND huyện Quế Phong	
5	Nâng cấp đường giao thông tránh lũ, cứu hộ, cứu nạn xã Cẩm Muộn đi xã Quang Phong	0,32	-	-	Xã Cẩm Muộn, Quang Phong	UBND huyện Quế Phong	
XIV	Huyện Tương Dương						
1	Mở mới đường giao thông vào trung tâm hai xã biên giới Mai Sơn và Nhôn Mai	-	15,00	-	Xã Mai Sơn, Nhôn Mai	UBND huyện Tương Dương	
2	Mở mới đường giao thông Yên Tĩnh - Hữu Khuông	-	17,69	-	Xã Yên Tĩnh, Hữu Khuông	UBND huyện Tương Dương	Đã thi công xong, chưa xin CMĐSD
3	Xây dựng Hệ thống lưới điện cho khu tái định cư bản Cà Moong, xã Lượng Minh	-	2,00	-	Xã Lượng Minh	UBND huyện Tương Dương	
4	Xây dựng Hệ thống lưới điện quốc gia Na Ngân, Xốp Kho- Na Kho, xã Nga My	-	0,13	0,25	Xã Nga My	UBND huyện Tương Dương	Đã GPMB, chưa xin CMĐSD
5	Xây dựng tuyến đường dây 220kV Lào - Việt Nam (Luu Phong, Xoóng Con, Khe Kiền)	-	0,65	-	Xá Lượng, Luu Kiền, Yên Na	Công ty TNHH thủy điện Nậm Mô	
6	Xây dựng hệ thống lưới điện 35kV Tri Lễ - Nhôn Mai - Mai Sơn	-	0,50	-	Xã Nhôn Mai, Mai Sơn	Tập đoàn điện lực Việt Nam	


DANH MỤC CÁC CÔNG TRÌNH, DỰ ÁN CHUYỂN MỤC ĐÍCH SỬ DỤNG ĐẤT
(Ban hành kèm theo Nghị quyết số 153 /NQ-HĐND ngày 12/ 12/ 2014 của HĐND tỉnh Nghệ An)

STT	Tên công trình, dự án	Diện tích chuyển mục đích sử dụng đất (ha)			Địa điểm thực hiện	Chủ đầu tư	Ghi chú
		Đất trồng lúa	Đất rừng phòng hộ	Đất rừng đặc dụng			
7	Xây dựng cơ sở hạ tầng khu TĐC để bố trí ổn định dân cư vùng thiên tai và vùng đặc biệt khó khăn xã Yên Hoà	0,50	-	-	Xã Yên Hoà	UBND huyện Tương Dương	
XV	Huyện Con Cuông						
1	Xây dựng Đường Mậu Đức đi Thạch Ngàn (đợt 2)	0,28	-	-	Xã Mậu Đức, Thạch Ngàn	UBND huyện Con Cuông	
2	Xây dựng Cầu treo dân sinh Bản Xằng, xã Lục Dạ	0,30	-	-	Xã Lục Dạ	Tổng cục đường bộ Việt Nam	
3	Xây dựng Đập dâng Khe Phi, xã Thạch Ngàn	0,60	-	-	Xã Thạch Ngàn	UBND xã Thạch Ngàn	
4	Xây dựng Đập Nà Sắn, xã Thạch Ngàn	0,70	-	-	Xã Thạch Ngàn	Ban QLDA Chương trình 135	
5	Xây dựng Đập dâng Phai Hịa, xã Lục Dạ	0,10	-	-	Xã Lục Dạ	UBND huyện Con Cuông	
XVI	Huyện Anh Sơn						
1	Xây dựng Bãi xử lý rác thải thị trấn Anh Sơn và vùng phụ cận tại xã Hoa Sơn	2,30	-	-	Xã Hoa Sơn	UBND huyện Anh Sơn	
2	Xây dựng đường giao thông nội đồng xã Cao Sơn	0,30	-	-	Xã Cao Sơn	UBND xã Cao Sơn	
3	Xây dựng đường giao thông nông thôn xã Đỉnh Sơn	0,32	-	-	Xã Đỉnh Sơn	UBND xã Đỉnh Sơn	
4	Xây dựng đường Giao thông nội đồng xã Long Sơn	0,08	-	-	Xã Long Sơn	UBND xã Long Sơn	


DANH MỤC CÁC CÔNG TRÌNH, DỰ ÁN CHUYỂN MỤC ĐÍCH SỬ DỤNG ĐẤT
(Ban hành kèm theo Nghị quyết số 153 /NQ-HĐND ngày 12/ 12/ 2014 của HĐND tỉnh Nghệ An)

STT	Tên công trình, dự án	Diện tích chuyển mục đích sử dụng đất (ha)			Địa điểm thực hiện	Chủ đầu tư	Ghi chú
		Đất trồng lúa	Đất rừng phòng hộ	Đất rừng đặc dụng			
5	Mở rộng giao thông nội đồng xã Long Sơn	0,03	-	-	Xã Long Sơn	UBND xã Long Sơn	
6	Mở rộng giao thông nội đồng xã Long Sơn	0,02	-	-	Xã Long Sơn	UBND xã Long Sơn	
7	Mở rộng giao thông nội đồng xã Long Sơn	0,05	-	-	Xã Long Sơn	UBND xã Long Sơn	
8	Xây dựng đường giao thông nông thôn xã Lạng Sơn	0,13	-	-	Xã Lạng Sơn	UBND xã Lạng Sơn	
9	Mở rộng Đường giao thông vùng nguyên liệu Mía Bình Sơn - Thọ Sơn	0,22	-	-	Xã Bình Sơn, Thọ Sơn	UBND huyện Anh Sơn	
10	Xây dựng đường giao thông nội vùng và đường giao thông nông thôn xã Khai Sơn.	3,50	-	-	Xã Khai Sơn	UBND huyện Anh Sơn	
11	Xây dựng Đập Chợ Đọt, xã Cao Sơn	2,30	-	-	Xã Cao Sơn	UBND xã Cao Sơn	
12	Mở rộng kênh mương nội đồng, xã Long Sơn	0,05	-	-	Xã Long Sơn	UBND xã Long Sơn	
13	Mở rộng kênh mương nội đồng xã Long Sơn	0,04	-	-	Xã Long Sơn	UBND xã Long Sơn	
14	Xây dựng Nhà Bia Tưởng niệm Liệt Sĩ xã Cao Sơn	0,03	-	-	Xã Cao Sơn	UBND xã Cao Sơn	
15	Xây dựng Khuôn viên trường mầm non xã Cao Sơn	0,28	-	-	Xã Cao Sơn	UBND xã Cao Sơn	
16	Xây dựng Chợ trung tâm xã Long Sơn	0,25	-	-	Xã Long Sơn	UBND xã Long Sơn	
XVII	Huyện Đô Lương						


DANH MỤC CÁC CÔNG TRÌNH, DỰ ÁN CHUYỂN MỤC ĐÍCH SỬ DỤNG ĐẤT
(Ban hành kèm theo Nghị quyết số 153 /NQ-HĐND ngày 12/ 12/ 2014 của HĐND tỉnh Nghệ An)

STT	Tên công trình, dự án	Diện tích chuyển mục đích sử dụng đất (ha)			Địa điểm thực hiện	Chủ đầu tư	Ghi chú
		Đất trồng lúa	Đất rừng phòng hộ	Đất rừng đặc dụng			
1	Mở rộng trạm y tế xã Quang Sơn	0,10	-	-	Xã Quang Sơn	UBND xã Quang Sơn	
2	Mở rộng khuôn viên trường mầm non xã Bài Sơn (Xóm Liên Sơn)	0,08	-	-	Xã Bài Sơn	UBND xã Bài Sơn	
3	Mở rộng trường mầm non xã Hòa Sơn (Xóm Đông Xuân)	0,25	-	-	Xã Hòa Sơn	UBND xã Hòa Sơn	
4	Xây dựng Trường mầm non xã Lưu Sơn	1,00	-	-	Xã Lưu Sơn	UBND xã Lưu Sơn	
5	Xây dựng Trường học Mầm non xã Minh Sơn (Đồng Đầm - xóm Nguyên Minh)	0,10	-	-	Xã Minh Sơn	UBND xã Minh Sơn	
6	Mở rộng sân vận động xã Đặng Sơn (Xóm 2)	0,27	-	-	Xã Đặng Sơn	UBND xã Đặng Sơn	
7	Xây dựng Sân vận động xã Lưu Sơn	2,00	-	-	Xã Lưu Sơn	UBND xã Lưu Sơn	
8	Xây dựng Sân vận động Xóm 10, xã Thịnh Sơn	0,30	-	-	Xã Thịnh Sơn	UBND xã Thịnh Sơn	
9	Xây dựng Sân vận động xã Tràng Sơn (Sen Đồng)	0,07	-	-	Xã Tràng Sơn	UBND xã Tràng Sơn	
10	Mở rộng đường liên xã từ xóm 8 đến xóm 1, xã Bồi Sơn	1,52	-	-	Xã Bồi Sơn	UBND xã Bồi Sơn	
11	Xây dựng Đường Ngọc- Lam- Bồi	0,20	-	-	Xã Bồi Sơn	UBND xã Bồi Sơn	
12	Mở rộng đường Học Gạch (cây Gôm) xã Đông Sơn	0,20	-	-	Xã Đông Sơn	UBND xã Đông Sơn	


DANH MỤC CÁC CÔNG TRÌNH, DỰ ÁN CHUYÊN MỤC ĐÍCH SỬ DỤNG ĐẤT
(Ban hành kèm theo Nghị quyết số 153 /NQ-HĐND ngày 12/12/2014 của HĐND tỉnh Nghệ An)

STT	Tên công trình, dự án	Diện tích chuyển mục đích sử dụng đất (ha)			Địa điểm thực hiện	Chủ đầu tư	Ghi chú
		Đất trồng lúa	Đất rừng phòng hộ	Đất rừng đặc dụng			
13	Mở rộng đường Hồng Bôi xã Hồng Sơn	0,12	-	-	Xã Hồng Sơn	UBND xã Hồng Sơn	
14	Xây dựng Đường giao thông Nhân Sơn - Quang Sơn	2,00	-	-	Xã Quang Sơn	UBND xã Quang Sơn	
15	Mở rộng đường từ đường 15 qua xóm 1, xóm 8 đến Ông Hệ, xã Trung Sơn	0,30	-	-	Xã Trung Sơn	UBND xã Trung Sơn	
16	Mở rộng đường từ ông Lam qua xóm 2 đến đường nhựa, xã Trung Sơn	0,50	-	-	Xã Trung Sơn	UBND xã Trung Sơn	
17	Xây dựng mương tiêu từ Cầu Mụ bà - Yên Sơn, xã Đông Sơn	0,80	-	-	Xã Đông Sơn	UBND xã Đông Sơn	
18	Xây dựng mương Đập Tách Rú Hối xã Hiến Sơn	0,24	-	-	Xã Hiến Sơn	UBND xã Hiến Sơn	
19	Tách dòng chảy Hồ Đập Trên, xã Lạc Sơn	0,18	-	-	Xã Lạc Sơn	UBND xã Lạc Sơn	
20	Mương đập Văn Sơn, xã Quang Sơn	1,40	-	-	Xã Quang Sơn	UBND xã Quang Sơn	
21	Xây dựng Chợ nông thôn xã Lưu Sơn	0,40	-	-	Xã Lưu Sơn	UBND xã Lưu Sơn	
22	Mở rộng đê Quả Sơn	1,10	-	-	Xã Bồi Sơn	UBND huyện Đô Lương	
23	Xây dựng tượng đài chiến thắng Bara	1,10	-	-	Xã Trảng Sơn	UBND huyện Đô Lương	
24	Đấu giá đất ở Xóm Thị Tứ và xóm Xuân Sơn, xã Bài Sơn	0,02	-	-	Xã Bài Sơn	UBND xã Bài Sơn	


DANH MỤC CÁC CÔNG TRÌNH, DỰ ÁN CHUYÊN MỤC ĐÍCH SỬ DỤNG ĐẤT
(Ban hành kèm theo Nghị quyết số 453 /NQ-HĐND ngày 12/ 12/ 2014 của HĐND tỉnh Nghệ An)

STT	Tên công trình, dự án	Diện tích chuyển mục đích sử dụng đất (ha)			Địa điểm thực hiện	Chủ đầu tư	Ghi chú
		Đất trồng lúa	Đất rừng phòng hộ	Đất rừng đặc dụng			
25	Đầu giá đất ở (Rú Kiêng, Bệnh viện cũ, Cự Rú, Chi Khánh, Cổng ông Tùng, Cổng thầy Nghị, Ao trạm kéo, Cổng ông Thủy)	0,03	-	-	Xã Đà Sơn	UBND xã Đà Sơn	
26	Đầu giá đất ở xã Minh Sơn (Đồng Lò - xóm Cát Minh; Đồng Trai - xóm Bình Minh)	0,60	-	-	Xã Minh Sơn	UBND xã Minh Sơn	
27	Đầu giá đất ở dọc đường Trù Đại Nhựa, xã Quang Sơn	0,20	-	-	Xã Quang Sơn	UBND xã Quang Sơn	
28	Đầu giá đất ở Xóm 14; xóm 2; xóm 6, xã Thịnh Sơn	0,50	-	-	Xã Thịnh Sơn	UBND xã Thịnh Sơn	
29	Đầu giá đất ở Xóm 1; Xóm 4, xã Thuận Sơn	0,34	-	-	Xã Thuận Sơn	UBND xã Thuận Sơn	
30	Đầu giá đất ở vùng Đồng Đội; Đồng Khém - Xóm 11, xã Thượng Sơn	0,50	-	-	Xã Thượng Sơn	UBND xã Thượng Sơn	
31	Đầu giá đất ở vùng Đông hà; Vùng cạnh buồm - xóm 8; Vùng Eo Riu - xóm 4 + 5, xã Trù Sơn	0,29	-	-	Xã Trù Sơn	UBND xã Trù Sơn	
32	Khu tái định cư 2 - Xóm 10, xã Mỹ Sơn (Vực Chọng)	1,50	-	-	Xã Mỹ Sơn	UBND xã Mỹ Sơn	
33	Khu đô thị Nam thị trấn Đô Lương (Đối diện Vườn Xanh)	9,70	-	-	TT Đô Lương	UBND huyện Đô Lương	
34	Xây dựng Trụ sở điện lực Đô lương	0,40	-	-	TT Đô Lương	Tổng Công ty Điện lực	
35	Mặt bằng tập kết cát sỏi của Công ty TNHH Đầu tư phát triển tài nguyên Thái Cực	0,73	-	-	Xã Tràng Sơn	Công ty TNHH ĐT&PTTN Thái Cực	


DANH MỤC CÁC CÔNG TRÌNH, DỰ ÁN CHUYÊN MỤC ĐÍCH SỬ DỤNG ĐẤT
(Ban hành kèm theo Nghị quyết số 153 /NQ-HĐND ngày 12/ 12/ 2014 của HĐND tỉnh Nghệ An)

STT	Tên công trình, dự án	Diện tích chuyển mục đích sử dụng đất (ha)			Địa điểm thực hiện	Chủ đầu tư	Ghi chú
		Đất trồng lúa	Đất rừng phòng hộ	Đất rừng đặc dụng			
36	Xây dựng Nhà văn hóa xóm thị tứ, xã Giang Sơn Đông	0,43	-	-	Xã Giang Sơn Đông	UBND xã Giang Sơn Đông	
37	Xây dựng Trụ sở Phòng Cảnh sát Phòng cháy và chữa cháy số 5, Thị trấn Đô Lương	2,50	-	-	TT Đô Lương	Cảnh sát PCCC Nghệ An	
38	Xây dựng trung tâm thương mại kết hợp kho bãi	0,21	-	-	Xã Lưu Sơn	Công ty TNHH Tân Nhật	
XVIII	Huyện Thanh Chương						
1	Xây dựng Khách sạn và nhà hàng (Nương Trong)	0,60	-	-	Xã Ngọc Sơn	UBND xã Ngọc Sơn	
2	Cửa hàng xăng dầu của Công ty Bách nam (Chợ	0,15	-	-	Xã Thanh Phong	Công ty Bách Nam	
3	Xây dựng Đường từ trung tâm huyện đi khu Tái định cư thủy điện bản Vẽ đoạn qua Thị trấn Thanh Chương	0,25	-	-	TT Thanh Chương	UBND huyện Thanh Chương	
4	Xây dựng Đường từ trung tâm huyện đi khu TĐC thủy điện bản Vẽ đoạn qua xã Thanh Lĩnh	0,30	-	-	Xã Thanh Tiên	UBND huyện Thanh Chương	
5	Xây dựng Đường từ trung tâm huyện đi khu TĐC thủy điện bản Vẽ đoạn qua xã Thanh Lĩnh	1,01	-	-	Xã Thanh Lĩnh	UBND huyện Thanh Chương	
6	Xây dựng Đường từ trung tâm huyện đi khu TĐC thủy điện bản Vẽ đoạn qua xã Thanh Liên	0,25	-	-	Xã Thanh Liên	UBND huyện Thanh Chương	
7	Xây dựng Đường giao thông từ tỉnh lộ 533 đi Thanh Hương nối đường HCM	0,65	-	-	Xã Thanh Hương	UBND xã Thanh Hương	
8	Xây dựng Đường liên thôn xóm 7 + 8, xã Thanh Lương	0,50	-	-	Xã Thanh Lương	UBND xã Thanh Lương	
9	Nâng cấp đường từ ngã 3 bưu điện huyện đến bệnh viện huyện	0,14	-	-	Thị trấn	UBND huyện Thanh Chương	


DANH MỤC CÁC CÔNG TRÌNH, DỰ ÁN CHUYÊN MỤC ĐÍCH SỬ DỤNG ĐẤT
(Ban hành kèm theo Nghị quyết số 153 /NQ-HĐND ngày 12/ 12/ 2014 của HĐND tỉnh Nghệ An)

STT	Tên công trình, dự án	Diện tích chuyên mục đích sử dụng đất (ha)			Địa điểm thực hiện	Chủ đầu tư	Ghi chú
		Đất trồng lúa	Đất rừng phòng hộ	Đất rừng đặc dụng			
10	Nâng cấp mở rộng đường nội thị từ Huyện ủy đi TT chính trị	0,28	-	-	Thị trấn	UBND huyện Thanh Chương	
11	Xây dựng Đường giao thông liên xã Thanh Tường-Thanh Văn-Thanh Hưng	0,70	-	-	Xã Thanh Hưng	UBND huyện Thanh Chương	
12	Xây dựng Đường giao thông liên xã Thanh Tường-Thanh Văn-Thanh Hưng	0,25	-	-	Xã Thanh Văn	UBND huyện Thanh Chương	
13	Xây dựng Đường giao thông liên xã Thanh Tường-Thanh Văn-Thanh Hưng	0,15	-	-	Xã Thanh Tường	UBND huyện Thanh Chương	
14	Xây dựng Đường GT từ TL 533 đi đường HCM nối vào xã Ngọc Lâm tại xóm 1A xã Thanh Thịnh	0,45	-	-	Xã Thanh Thịnh	UBND huyện Thanh Chương	
15	Xây dựng Đường giao thông từ TL533 tại Thanh Tùng đi đường HCM	0,50	-	-	Xã Thanh Tùng	UBND huyện Thanh Chương	
16	Xây dựng Đường liên xã Thanh Hưng Đi Thanh Phong	0,50	-	-	Xã Thanh Phong	UBND huyện Thanh Chương	
17	Xây dựng Đường liên xã Thanh Hưng Đi Thanh Phong	0,90	-	-	Xã Thanh Hưng	UBND huyện Thanh Chương	
18	Xây dựng Kênh tưới (đập La ván, Lò giở), xã Thanh Hoà	0,30	-	-	Xã Thanh Hoà	UBND xã Thanh Hoà	
19	Xây dựng Hồ Chứa nước Chợ Thau xã Thanh Nho (Xóm 10)	1,20	-	-	Xã Thanh Nho	UBND xã Thanh Nho	
20	Xây dựng Chợ Vịnh, xã Thanh Tường(Xóm 5)	0,17	-	-	Xã Thanh Tường	UBND xã Thanh Tường	
21	Đấu giá đất ở xóm Ba Nghè, Lam Dinh, Kho vàng, Giang Thủy, xã Thanh Giang	0,10	-	-	Xã Thanh Giang	UBND xã Thanh Giang	


DANH MỤC CÁC CÔNG TRÌNH, DỰ ÁN CHUYỂN MỤC ĐÍCH SỬ DỤNG ĐẤT
(Ban hành kèm theo Nghị quyết số 153 /NQ-HĐND ngày 12/ 12/ 2014 của HĐND tỉnh Nghệ An)

STT	Tên công trình, dự án	Diện tích chuyển mục đích sử dụng đất (ha)			Địa điểm thực hiện	Chủ đầu tư	Ghi chú
		Đất trồng lúa	Đất rừng phòng hộ	Đất rừng đặc dụng			
22	Quy hoạch đất ở tại Thanh Ngọc (vùng Ngọc Đình, trường tiểu học, Phú Nhuận, Minh Nhuận)	0,46	-	-	Xã Thanh Ngọc	UBND xã Thanh Ngọc	
23	Xây dựng Đội quản lý thị trường số 8	0,08	-	-	Xã Ngọc Sơn	UBND xã Ngọc Sơn	
24	Xây dựng Khu Hải quan cửa khẩu Thanh Thủy	-	0,27	-	Xã Thanh Thủy	Chi cục Hải Quan	
25	Xây dựng nhà văn hóa xóm 11, xã Thanh Long	0,10	-	-	Xã Thanh Long	UBND xã Thanh Long	
26	Xây dựng nhà văn hóa xóm 4, xã Thanh Long	0,10	-	-	Xã Thanh Long	UBND xã Thanh Long	
27	Xây dựng nhà văn hóa xóm 13, xã Thanh Long	0,10	-	-	Xã Thanh Long	UBND xã Thanh Long	
28	Xây dựng nhà văn hóa xóm 3, xã Thanh Long	0,10	-	-	Xã Thanh Long	UBND xã Thanh Long	
29	Xây dựng Nhà văn hóa xóm Liên Sơn, xã Thanh Chi	0,20	-	-	Xã Thanh Chi	UBND xã Thanh Chi	
30	Xây dựng Nhà văn hóa xóm Xuân Hoa, xã Thanh Xuân	0,05	-	-	Xã Thanh Xuân	UBND xã Thanh Xuân	
31	Xây dựng Khuôn Viên Vườn Hoa - Bãi đậu xe Cửa Thánh, xã Thanh Tường	0,12	-	-	Xã Thanh Tường	UBND xã Thanh Tường	
32	Xây dựng Cụm trường mầm non số 1, xã Thanh Long	0,12	-	-	Xã Thanh Long	UBND xã Thanh Long	
XIX	Huyện Nam Đàn						
1	Mở rộng đường vành đai phía bắc (Nam Nghĩa, Nam Xuân)	0,47	-	-	Xã Nam Nghĩa	UBND huyện Nam Đàn	

DANH MỤC CÁC CÔNG TRÌNH, DỰ ÁN CHUYÊN MỤC ĐÍCH SỬ DỤNG ĐẤT
(Ban hành kèm theo Nghị quyết số 153 /NQ-HĐND ngày 12/ 12/ 2014 của HĐND tỉnh Nghệ An)

STT	Tên công trình, dự án	Diện tích chuyên mục đích sử dụng đất (ha)			Địa điểm thực hiện	Chủ đầu tư	Ghi chú
		Đất trồng lúa	Đất rừng phòng hộ	Đất rừng đặc dụng			
2	Xây dựng CSHT vùng ngập lũ 5 nam	1,00	-	-	Xã Khánh Sơn, Nam Trung, Nam Phúc, Nam Cường, Nam Kim	UBND huyện Nam Đàn	
3	Mở rộng đường từ Cầu Đòn đến xóm 10B, xã Nam Thanh	0,40	-	-	Xã Nam Thanh	UBND xã Nam Thanh	
4	Mở rộng đường giao thông xóm 1, xã Nam Phúc	0,50	-	-	Xã Nam Phúc	UBND xã Nam Phúc	
5	Xây dựng Đường Chợ Ròng đi Nam Kim	0,67	-	-	Xã Nam Trung	UBND xã Nam Trung	
6	Mở rộng chân đập Rào Băng, xã Nam Thanh	0,20	-	-	Xã Nam Thanh	UBND xã Nam Thanh	
7	Xây dựng Đường vượt lũ tuyến 1, đê bao Nam Kim	3,00	-	-	Xã Nam Kim	UBND xã Nam Kim	
8	Xây dựng Đường vượt lũ tuyến Kim-Phúc-Cường	2,00	-	-	Xã Nam Kim	UBND xã Nam Kim	
9	Xây dựng Đường vượt lũ đoạn Nam Phúc - Đức Thọ	1,25	-	-	Xã Nam Kim	UBND xã Nam Kim	
10	Xây dựng Đường vượt lũ đoạn Chợ Rọ - Chín cựa, xã Nam Kim	2,00	-	-	Xã Nam Kim	UBND xã Nam Kim	
11	Xây dựng Đường vượt lũ đoạn Cầu Đồng Hồ-Thung huyện, xã Nam Kim	0,75	-	-	Xã Nam Kim	UBND xã Nam Kim	
12	Xây dựng Đường vượt lũ tuyến Đường 15A - Khe Lau, xã Nam Kim	2,00	-	-	Xã Nam Kim	UBND xã Nam Kim	


DANH MỤC CÁC CÔNG TRÌNH, DỰ ÁN CHUYÊN MỤC ĐÍCH SỬ DỤNG ĐẤT
(Ban hành kèm theo Nghị quyết số 153 /NQ-HĐND ngày 12/ 12/ 2014 của HĐND tỉnh Nghệ An)

STT	Tên công trình, dự án	Diện tích chuyển mục đích sử dụng đất (ha)			Địa điểm thực hiện	Chủ đầu tư	Ghi chú
		Đất trồng lúa	Đất rừng phòng hộ	Đất rừng đặc dụng			
13	Xây dựng Đường vượt lũ tuyến Đa lộc - Đê bao, xã Nam Kim	0,20	-	-	Xã Nam Kim	UBND xã Nam Kim	
14	Xây dựng Đường giao thông liên xã Nam Cường - Nam Kim	0,60	-	-	Xã Nam Cường	UBND xã Nam Cường	
15	Mở rộng đường từ xóm Đồng Văn đi Trường Cửu	0,30	-	-	Xã Hùng Tiến	UBND xã Hùng Tiến	
16	Xây dựng Kênh tưới Hồng Sơn, xã Nam Trung	0,06	-	-	Xã Nam Trung	UBND xã Nam Trung	
17	Mở rộng mương cấp 2 vùng 12, xã Nam Phúc	1,50	-	-	Xã Nam Phúc	UBND xã Nam Phúc	
18	Củng cố, nâng cấp tuyến đê Tả Lam (đoạn qua Nam Đàn)	2,00	-	-	Thị trấn, Xuân Hòa, Hùng Tiến, Hồng Long, Xuân Lâm	Sở NN&PTNT	
19	Cải tạo lưới điện nông thôn	0,20	-	-	Nam Tân, Nam Lộc, Khánh Sơn, Nam Trung, Nam Kim, Nam Phúc, Nam Cường, Hồng Long, Xuân Hòa, Hùng Tiến, Vân Diên, thị trấn	Tổng công ty Điện lực	
20	Xây dựng Trạm y tế mới xã Nam Giang	0,30	-	-	Xã Nam Giang	UBND xã Nam Giang	

DANH MỤC CÁC CÔNG TRÌNH, DỰ ÁN CHUYÊN MỤC ĐÍCH SỬ DỤNG ĐẤT
(Ban hành kèm theo Nghị quyết số 153 /NQ-HĐND ngày 12/ 12/ 2014 của HĐND tỉnh Nghệ An)

STT	Tên công trình, dự án	Diện tích chuyển mục đích sử dụng đất (ha)			Địa điểm thực hiện	Chủ đầu tư	Ghi chú
		Đất trồng lúa	Đất rừng phòng hộ	Đất rừng đặc dụng			
21	Xây dựng Trường mầm non xã Nam Giang (vùng dưới)	0,50	-	-	Xã Nam Giang	UBND xã Nam Giang	
22	Mở rộng Trung tâm hướng nghiệp dạy nghề huyện Nam Đàn	1,80	-	-	Xã Kim Liên	UBND xã Kim Liên	
23	Sân vận động trung tâm xã Nam Thượng	0,80	-	-	Xã Nam Thượng	UBND xã Nam Thượng	
24	Xây dựng sân vận động Yên Vực, xã Nam Kim	0,20	-	-	Xã Nam Kim	UBND xã Nam Kim	
25	Xây dựng Chợ Cồn Bụt mới, xã Hùng Tiến	0,40	-	-	Xã Hùng Tiến	UBND xã Hùng Tiến	
26	Xây dựng chợ Yên Vực, xã Nam Kim	0,10	-	-	Xã Nam Kim	UBND xã Nam Kim	
27	Xây dựng đền Chung Sơn, xã Kim Liên	-	-	4,21	Xã Kim Liên	Sở VH TTDL	
28	Mở rộng bãi rác tập trung xã Nam Giang	1,20	-	-	Xã Nam Giang	UBND xã Nam Giang	
29	Đất ở tại xã Xuân Hòa	0,12	-	-	Xã Xuân Hòa	UBND xã Xuân Hòa	
30	Đất ở đầu giá xã Hồng Long (các vùng: Dăm Sim, Dúi, Đồng Địa, Vũng Thành)	0,25	-	-	Xã Hồng Long	UBND xã Hồng Long	
31	Đất ở xã Nam Xuân (Đồng Cống, Đồng Móc)	0,90	-	-	Xã Nam Xuân	UBND xã Nam Xuân	
32	Đất ở đầu giá xã Nam Lộc (vùng Mạ Lệ, Ruộng Làng)	0,06	-	-	Xã Nam Lộc	UBND xã Nam Lộc	

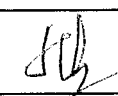
DANH MỤC CÁC CÔNG TRÌNH, DỰ ÁN CHUYÊN MỤC ĐÍCH SỬ DỤNG ĐẤT
(Ban hành kèm theo Nghị quyết số 153 /NQ-HĐND ngày 12/12/2014 của HĐND tỉnh Nghệ An)

STT	Tên công trình, dự án	Diện tích chuyển mục đích sử dụng đất (ha)			Địa điểm thực hiện	Chủ đầu tư	Ghi chú
		Đất trồng lúa	Đất rừng phòng hộ	Đất rừng đặc dụng			
33	Đất ở đầu giá tại xã Nam Cường (các vùng: Chăm Kết, Cửa Hòa Thuận, Lạch Bà Khai, Nhà Tầng, Cửa Xuân)	0,50	-	-	Xã Nam Cường	UBND xã Nam Cường	
34	Đầu giá đất ở xã Nam Thanh (trường Tiểu Học, Đồng Bông, Rú Nghè, 2B,	0,01	-	-	Xã Nam Thanh	UBND xã Nam Thanh	
35	Đầu giá đất ở xã Hùng Tiến (vùng Cựa Bà Hoàn, Con Gác, Cuối, xen dăm)	0,08	-	-	Xã Hùng Tiến	UBND xã Hùng Tiến	
36	Đất ở xã Nam Giang (các vùng: Đồng Hồ, Đất Lợi, Lùm Lựu, Cửa Ông, xen dăm)	1,00	-	-	Xã Nam Giang	UBND xã Nam Giang	
37	Đất ở tại Kim Liên (các vùng: Mậ 6, Trù 1, Sen 3)	0,50	-	-	Xã Kim Liên	UBND xã Kim Liên	
38	Đất ở tại xã Nam Cát (các vùng: Bói Lợi, Đa Cát, Hòa Hội, Mầu Cựa Ông Khai, Đập Dực, Bàu Cá, Trung Lang, Quý Đức, xen dăm)	0,39	-	-	Xã Nam Cát	UBND xã Nam Cát	
39	Đất ở tại xã Vân Diên (các xóm: Trường Long, Bắc Thung, Quý Chính 2)	0,70	-	-	Xã Vân Diên	UBND xã Vân Diên	
40	Đầu giá đất ở tại xã Nam Anh (Cồn Uoi, Khe Pheo, Nương Cộ, Gia Họ Đồng Trúc, Đồng Trong Sông)	0,35	-	-	Xã Nam Anh	UBND xã Nam Anh	
41	Khu Dịch vụ thương mại và nhà ở Vân Diên	9,00	-	-	Xã Vân Diên	UBND huyện Nam Đàn	
42	Xây dựng Trung tâm hành chính xã Nam Tân	0,50	-	-	Xã Nam Tân	UBND xã Nam Tân	
43	Mở rộng Nghĩa trang Đa Bô, xã Xuân Hòa	0,30	-	-	Xã Xuân Hòa	UBND xã Xuân Hòa	


DANH MỤC CÁC CÔNG TRÌNH, DỰ ÁN CHUYỂN MỤC ĐÍCH SỬ DỤNG ĐẤT
(Ban hành kèm theo Nghị quyết số 153 /NQ-HĐND ngày 12/ 12/ 2014 của HĐND tỉnh Nghệ An)

STT	Tên công trình, dự án	Diện tích chuyển mục đích sử dụng đất (ha)			Địa điểm thực hiện	Chủ đầu tư	Ghi chú
		Đất trồng lúa	Đất rừng phòng hộ	Đất rừng đặc dụng			
44	Mở rộng Nghĩa địa Cấp Tứ, xã Nam Cát	0,39	-	-	Xã Nam Cát	UBND xã Nam Cát	
45	Mở rộng Nghĩa địa Con Trôi, xã Nam Cát	0,16	-	-	Xã Nam Cát	UBND xã Nam Cát	
46	Mở rộng Nghĩa địa Đồng Trường, xã Nam Cát	0,39	-	-	Xã Nam Cát	UBND xã Nam Cát	
47	Mở rộng Nghĩa địa Dăm Chàng, xã Nam Cát	0,26	-	-	Xã Nam Cát	UBND xã Nam Cát	
48	Mở rộng Nghĩa địa Mồ Đài, xã Nam Cát	0,41	-	-	Xã Nam Cát	UBND xã Nam Cát	
49	Mở rộng nghĩa trang Chùa Ngọ, xã Nam Cường	0,25	-	-	Xã Nam Cường	UBND xã Nam Cường	
50	Mở rộng Nhà văn hóa xóm 4, xã Nam Tân	0,02	-	-	Xã Nam Tân	UBND xã Nam Tân	
51	Xây dựng Cụm công nghiệp nhỏ Nam Thái	10,00	-	-	Xã Nam Thái	UBND huyện Nam Đàn	
52	Xây dựng cây xăng Nam Giang	0,15	-	-	Xã Nam Giang	Công ty CP VTDV Petrolimex	
53	Xây dựng Bãi đậu xe khu tích lịch sử văn hóa Làng Sen	3,30	-	-	Xã Kim Liên	BQLDA bảo tồn, tôn tạo Khu DTLS văn hóa Kim Liên	
XX	Huyện Hưng Nguyên						
1	Xây dựng Đường giao thông liên xã Hưng Xá - Hưng Long	0,30	-	-	Xã Hưng Long, Hưng Xá	UBND huyện Hưng Nguyên	


DANH MỤC CÁC CÔNG TRÌNH, DỰ ÁN CHUYỂN MỤC ĐÍCH SỬ DỤNG ĐẤT
(Ban hành kèm theo Nghị quyết số 153 /NQ-HĐND ngày 12/12/2014 của HĐND tỉnh Nghệ An)

STT	Tên công trình, dự án	Diện tích chuyển mục đích sử dụng đất (ha)			Địa điểm thực hiện	Chủ đầu tư	Ghi chú
		Đất trồng lúa	Đất rừng phòng hộ	Đất rừng đặc dụng			
2	Xây dựng Đường vào nghĩa trang sinh thái xã Hưng Tây	4,00	-	-	Xã Hưng Tây	UBND huyện Hưng Nguyên	
3	Xây dựng Đường nối khu di tích Lê Hồng Phong đến Phạm Hồng Thái	0,40	-	-	Xã Hưng Châu, Hưng Nhân	UBND huyện Hưng Nguyên	
4	Xây dựng Đường nối đường Nguyễn Văn trôi đến đường Nguyễn Trường Tộ	1,20	-	-	Xã Hưng Trung	UBND huyện Hưng Nguyên	
5	Củng cố, nâng cấp tuyến đê tả lam đoạn qua huyện Hưng Nguyên	0,50	-	-	Xã Hưng Lĩnh, Hưng Long, Hưng Xá, Hưng	Chi cục đê điều	
6	Xây dựng Nhà máy nước Hưng Thông	1,00	-	-	Xã Hưng Thông	UBND huyện Hưng Nguyên	
7	Xây dựng Đê bao xã Hưng Đạo	1,00	-	-	Xã Hưng Đạo	UBND huyện Hưng Nguyên	
8	Xây dựng Hồ tiêu năng xã Hưng Châu	1,00	-	-	Xã Hưng Châu	UBND huyện Hưng Nguyên	
9	Xây dựng Kè bảo vệ nguồn nước cho trạm bơm nước thô Cầu Mượu và tuyến ống cấp nước xã Hưng Chính, thành phố Vinh	0,10	-	-	Xã Hưng Đạo	Công ty TNHH MTV cấp nước nghệ An	
10	Nâng cao hiệu quả năng lượng khu vực nông thôn tỉnh nghệ an	0,01	-	-	TT. Hưng Nguyên	Điện Lực Nghệ An	
11	Xây dựng Đài tưởng niệm xã Hưng Yên Nam	0,13	-	-	Xã Hưng Yên Nam	UBND huyện Hưng Nguyên	
12	Xây dựng Đài tưởng niệm xã Hưng Mỹ	0,25	-	-	Xã Hưng Mỹ	UBND xã Hưng Mỹ	


DANH MỤC CÁC CÔNG TRÌNH, DỰ ÁN CHUYỂN MỤC ĐÍCH SỬ DỤNG ĐẤT
(Ban hành kèm theo Nghị quyết số 153 /NQ-HĐND ngày 12/ 12/ 2014 của HĐND tỉnh Nghệ An)

STT	Tên công trình, dự án	Diện tích chuyển mục đích sử dụng đất (ha)			Địa điểm thực hiện	Chủ đầu tư	Ghi chú
		Đất trồng lúa	Đất rừng phòng hộ	Đất rừng đặc dụng			
13	Xây dựng Trạm Y tế xã Hưng Mỹ	0,25	-	-	Xã Hưng Mỹ	UBND xã Hưng Mỹ	
14	Xây dựng Sân vận động xã Hưng Tiến	1,60	-	-	Xã Hưng Tiến	UBND xã Hưng Tiến	
15	Xây dựng Chợ xã Hưng phúc	0,40	-	-	Xã Hưng Phúc	UBND xã Hưng Phúc	
16	Mở rộng đền ông Hoàng Mười	3,00	-	-	Xã Hưng Thịnh	UBND huyện Hưng Nguyên	
17	Đấu giá quyền sử dụng đất tại xã Hưng Yên Nam	3,44	-	-	Xã Hưng Yên Nam	UBND xã Hưng yên Nam	
18	Đấu giá quyền sử dụng đất tại xã Hưng Tiến	0,61	-	-	Xã Hưng Tiến	UBND xã Hưng Tiến	
19	Đấu giá quyền sử dụng đất tại xã Hưng Xá	1,70	-	-	Xã Hưng Xá	UBND xã Hưng Xá	
20	Đấu giá quyền sử dụng đất tại xã Hưng Trung	0,27	-	-	Xã Hưng Trung	UBND xã Hưng Trung	
21	Đất ở tại xã Hưng Thắng	1,00	-	-	Xã Hưng Thắng	UBND xã Hưng Thắng	
22	Đất ở tại xã Hưng Thịnh	3,00	-	-	Xã Hưng Thịnh	UBND xã Hưng Thịnh	
23	Đất ở tại xã Hưng Tân	4,00	-	-	Xã Hưng Tân	UBND xã Hưng Tân	
24	Đất ở tại xã Hưng Phúc	1,83	-	-	Xã Hưng Phúc	UBND xã Hưng Phúc	

DANH MỤC CÁC CÔNG TRÌNH, DỰ ÁN CHUYÊN MỤC ĐÍCH SỬ DỤNG ĐẤT
(Ban hành kèm theo Nghị quyết số 153 /NQ-HĐND ngày 12/ 12/ 2014 của HĐND tỉnh Nghệ An)

STT	Tên công trình, dự án	Diện tích chuyển mục đích sử dụng đất (ha)			Địa điểm thực hiện	Chủ đầu tư	Ghi chú
		Đất trồng lúa	Đất rừng phòng hộ	Đất rừng đặc dụng			
25	Đất ở tại xã Hưng Tây	0,26	-	-	Xã Hưng Tây	UBND xã Hưng Tây	
26	Đất ở tại xã Hưng Xuân	1,00	-	-	Xã Hưng Xuân	UBND xã Hưng Xuân	
27	Đất ở tại xã Hưng Lợi	0,60	-	-	Xã Hưng Lợi	UBND xã Hưng Lợi	
28	Đất ở tại xã Hưng Đạo	1,00	-	-	Xã Hưng Đạo	UBND xã Hưng Đạo	
29	Đất ở tại xã Hưng Châu	0,50	-	-	Xã Hưng Châu	UBND xã Hưng Châu	
30	Đất ở tại xã Hưng Long	0,50	-	-	Xã Hưng Long	UBND xã Hưng Long	
31	Đất ở tại xã Hưng Lĩnh	0,50	-	-	Xã Hưng Lĩnh	UBND xã Hưng Lĩnh	
32	Đất ở tại xã Hưng Yên Bắc	5,00	-	-	Xã Hưng Yên Bắc	UBND xã Hưng yên Bắc	
33	Đất ở tại xã Hưng Mỹ	0,50	-	-	Xã Hưng Mỹ	UBND xã Hưng Mỹ	
34	Đất ở tại xã Hưng Tiến	0,50	-	-	Xã Hưng Tiến	UBND xã Hưng Tiến	
35	Khu TĐC dự án: Mở rộng trụ sở UBND xã Hưng Trung	0,50	-	-	Xã Hưng Trung	UBND xã Hưng Trung	
36	Đất ở tại thị trấn Hưng Nguyên	1,00	-	-	Thị trấn Hưng nguyên	UBND TT Hưng nguyên	

DANH MỤC CÁC CÔNG TRÌNH, DỰ ÁN CHUYÊN MỤC ĐÍCH SỬ DỤNG ĐẤT
(Ban hành kèm theo Nghị quyết số 153 /NQ-HĐND ngày 12/ 12/ 2014 của HĐND tỉnh Nghệ An)

STT	Tên công trình, dự án	Diện tích chuyên mục đích sử dụng đất (ha)			Địa điểm thực hiện	Chủ đầu tư	Ghi chú
		Đất trồng lúa	Đất rừng phòng hộ	Đất rừng đặc dụng			
37	Khu đô thị xứ Đồng Mác & Ao Đông, Thị trấn Hưng nguyên	7,00	-	-	Thị trấn Hưng nguyên	UBND TT Hưng nguyên	
38	Xây dựng Trung tâm hành chính xã Hưng Phú	0,52	-	-	Xã Hưng Phú	UBND xã Hưng Phú	
39	Xây dựng Trung tâm hành chính xã Hưng Long	3,00	-	-	Xã Hưng Long	UBND xã Hưng Long	
40	Xây dựng Nhà văn hóa xóm 4, xã Hưng Yên Bắc	0,25	-	-	Xã Hưng Yên Bắc	UBND xã Hưng Yên Bắc	
41	Xây dựng nhà văn hóa xóm 5, xã Hưng Yên Bắc	0,05	-	-	Xã Hưng Yên Bắc	UBND xã Hưng Yên Bắc	
42	Xây dựng Nhà văn hóa xóm 6B, xã Hưng Yên Bắc	0,05	-	-	Xã Hưng Yên Bắc	UBND xã Hưng Yên Bắc	
43	Xây dựng Nhà văn hóa xóm 7A, xã Hưng Yên Bắc	0,05	-	-	Xã Hưng Yên Bắc	UBND xã Hưng Yên Bắc	
44	Xây dựng Nhà Máy gạch Tuynel tại xã Hưng Yên Nam	2,54	-	-	Xã Hưng Yên Nam	CTCP ĐT&PT công Nghệ	
45	Xây dựng Nhà Máy xử lý chất thải rắn nguy hại tại xã Hưng Yên Nam	0,01	-	-	Xã Hưng Yên Nam	CTCP xử lý môi trường Miền Trung	
46	Dự án dịch vụ tổng hợp công ty Bắc Vinh tại xã Hưng Tây	2,50	-	-	Xã Hưng Tây	CTCP Kinh doanh tổng hợp Bắc Vinh	
47	Xây dựng Khu tái định cư Công ty cổ phần tàu quốc và xây lắp Nghệ An	0,84	-	-	Xã Hưng Tây	CTCP tàu quốc&xây lắp NA	
48	Xây dựng Khu khách sạn, nhà hàng và dịch vụ tổng hợp tại xã Hưng Tây	2,30	-	-	Xã Hưng Tây	CTCP xây dựng TM- Phúc Nguyên	

DANH MỤC CÁC CÔNG TRÌNH, DỰ ÁN CHUYÊN MỤC ĐÍCH SỬ DỤNG ĐẤT
 (Ban hành kèm theo Nghị quyết số 153 /NQ-HĐND ngày 12/ 12/ 2014 của HĐND tỉnh Nghệ An)

STT	Tên công trình, dự án	Diện tích chuyển mục đích sử dụng đất (ha)			Địa điểm thực hiện	Chủ đầu tư	Ghi chú
		Đất trồng lúa	Đất rừng phòng hộ	Đất rừng đặc dụng			
49	Xây dựng Văn phòng Làm việc và kho bãi tập kết hàng hóa và xưởng bảo dưỡng xe máy	1,00	-	-	Xã Hưng Thịnh, Hưng Lợi	Doanh nghiệp TN Ngọc Huy	
50	Phòng trưng bày giới thiệu sản phẩm, trung tâm sửa chữa và trạm dừng nghỉ CTCP Ô tô trường Hải	3,00	-	-	Xã Hưng Đạo	CTCP Ô tô Trường Hải	
51	Xây dựng Trung tâm thương mại, dịch vụ Trường Hải	0,55	-	-	Xã Hưng Thịnh	Hộ ông Hà Châu Trường	
52	Xây dựng Trung tâm KDBHTH và dịch vụ vận tải trung chuyển hàng hóa	0,60	-	-	Xã Hưng Thịnh	Công ty TNHH Minh Tuấn	
53	Xây dựng Tổ hợp sản xuất kinh doanh Tôn lợp chống nóng xà gỗ thép	0,50	-	-	Xã Hưng Đạo	Công ty TNHH DVTH Hoang Anh	